

התוכנית והפרטים המפורטים בה אינם מחייבים את המוסדות הממשלתיים

**מרחב תכנון מקומי שמעונים
שגב שלום**

תכנית שתאר מקומית מס' 3/220/02/7
שינוי לתכנית מס' 220/02/7

מחיצו : הדרום
נפה : באר שבע
מקום : צומת שגב שלום
גוש : 39755
חלקה : 7 (חלק).
שטח המגרש - 32 ד'
קב" : 1:500
הוכן עבור - חברות "ג"

מחיצו : הדרום
נפה : באר שבע
מקום : שגב שלום
גוש : 39755
חלקה : 7 (חלק), 39754
הועדה המקומית לתכנון ולבניה שמעונים
שייח עודה מנצור אבו מעמר ת.ז. 2127484
שייח עודה מנצור אבו מעמר ת.ז. 2127484
אדרי' טובה ויינברגר
כ-7.800 דונם
1:500
1994 נוב 19

סקרא :

מסל	מסל	שטח	יורד מוצג
1	2,000	3,757	התחם הדרומי
2	1,800	1,800	דרך ארצית מאושרת
3	7,800	7,800	דרך מס' 1

מסל 1: דרך קיימת/מאושרת
מסל 2: דרך מוצעת
מסל 3: קו בניין

מס' הדרך
קו בניין
רוחב הדרך

נגב-ת"ם
באר-שבע, רח' ביאליק 149
טל: 76578 - 76549

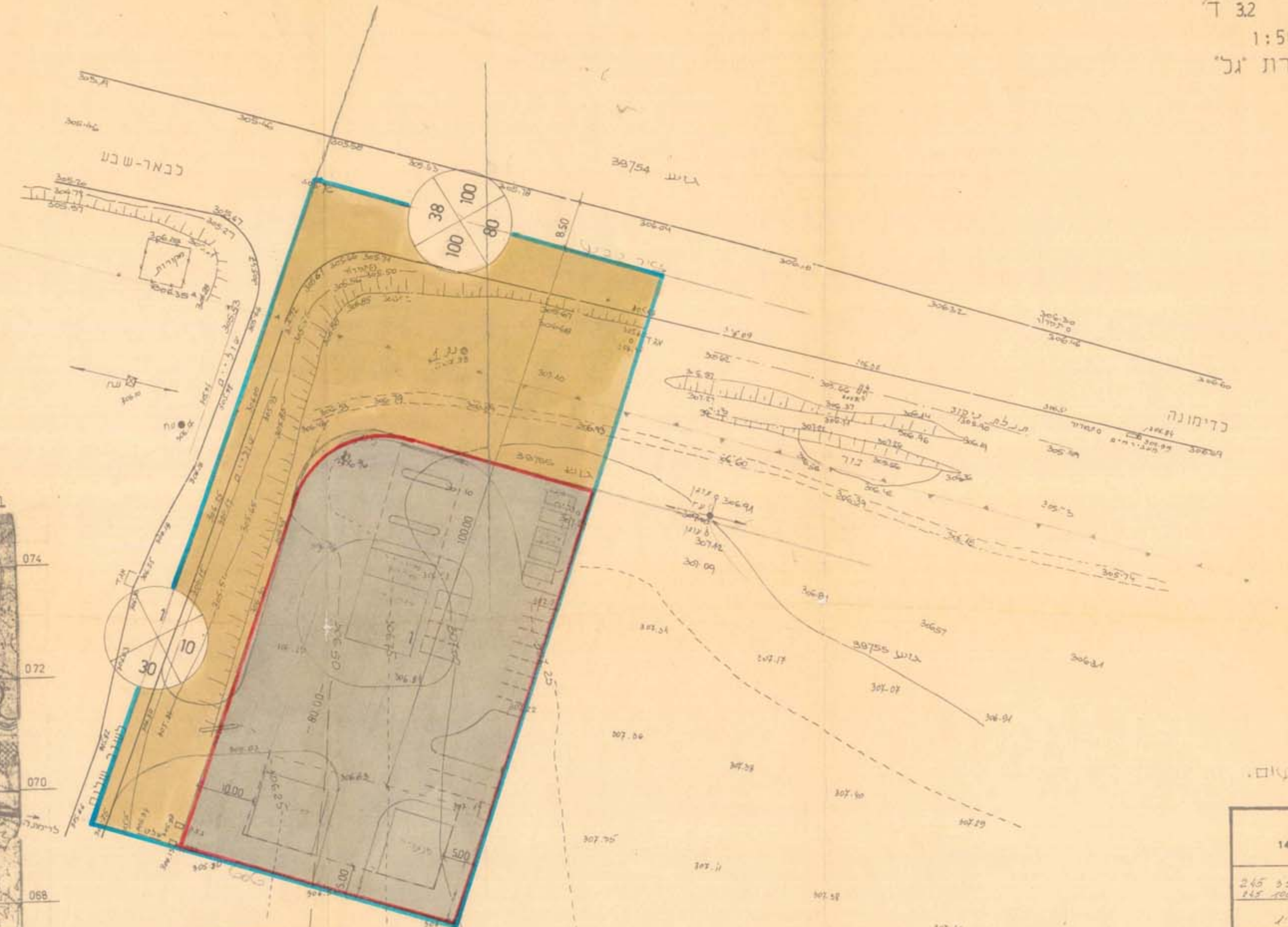
מקום:	מס' תכנית:
נגב-שגב שלום	245
תכנית:	מדידת:
מ.ד.ס.	1:500
מומין:	תאריך:
חברת "ג"	17.6.98
מהנדס:	חומר מוסמך:
	437
הוכן ע"י שוטט:	נבדק ע"י:
א.י.ב.	א.י.ב.
שינויים:	

חתימת בעל הקרקע: חתימת עורכת התכנית: חתימת יוזם התכנית:

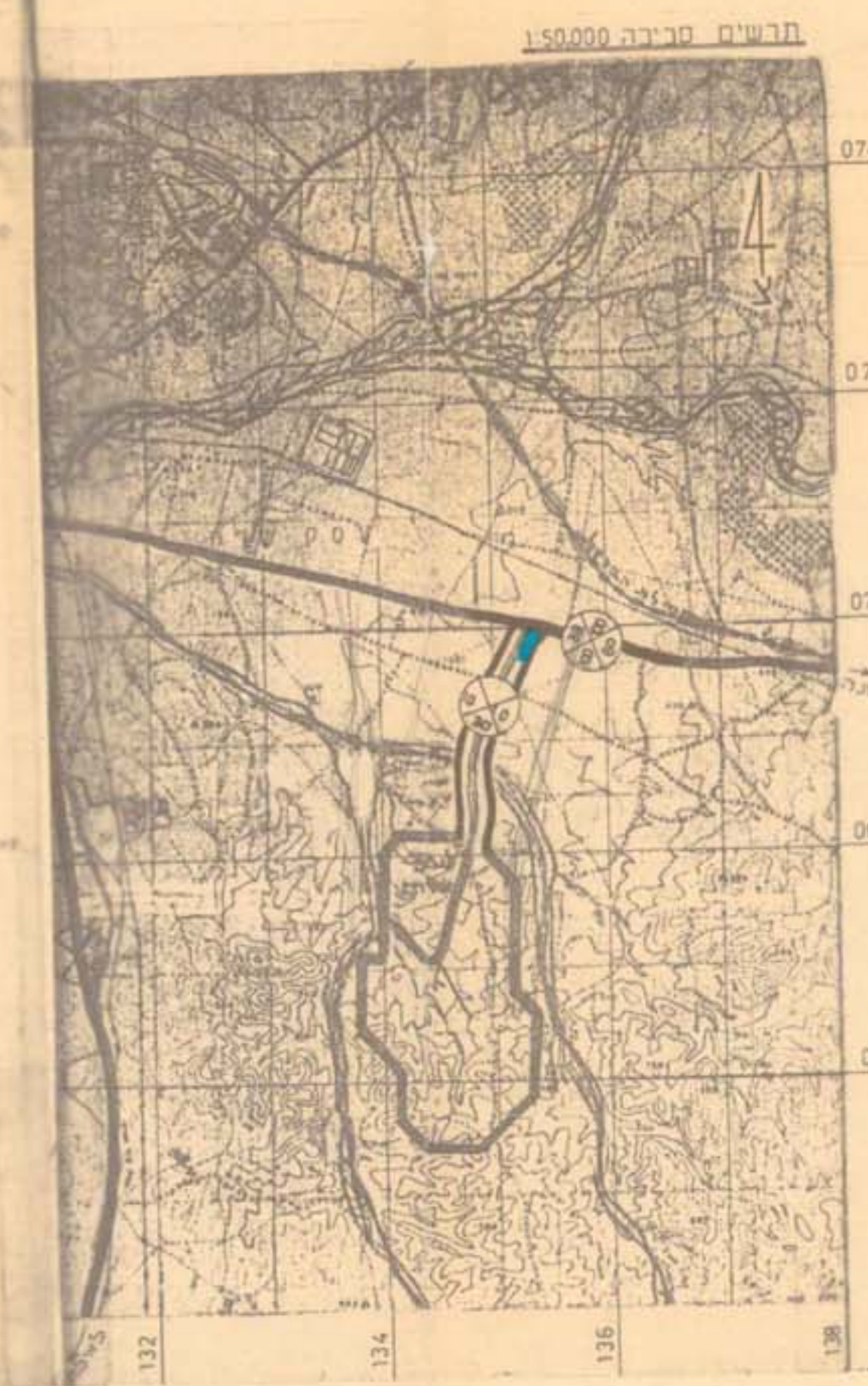
הועדה המקומית לתכנון ולבניה
שמעונים
התכנית נבדקה בישיבה
מס' 612
תאריך: 16.9.98
והוחלט להסדיל את הקרקע למתחם
לצורך בניית מתחם מגורים.

משרד המגורים מחוז דרום
תח' ומתחם המגורים 1988
ישור תכנית מס. 437/98
הועדה המקומית לתכנון ולבניה חולטה
ביום: 16.9.98

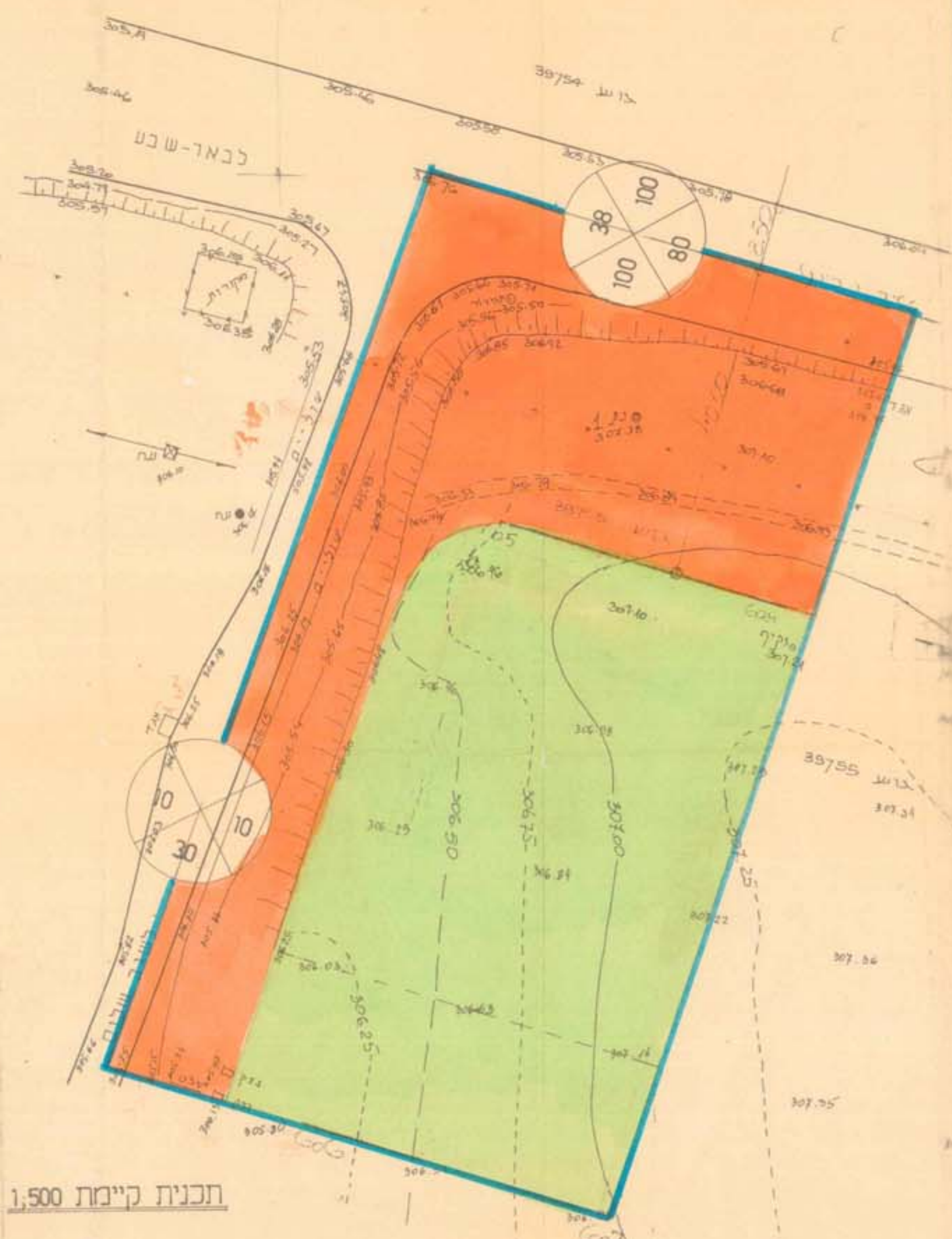
הודעה על אישור תכנית מס. 437/98
פורסמה בילקוט הפרסומים מס. 4364
ביום: 27.12.98



תכנית מוצעת 1:500



רשמים סביבה 1:50000



תכנית קיימת 1:500

1:500
1:500
1:500
1:500

1:500
1:500
1:500
1:500