

305/02/7

מחוז הדרום
 מרחב תכנון מקומי שמעונים
 נפה באר שבע
 מועצה אזורית בני שמעון

תכנית מס' : 13/305/02/7
שינוי יעוד קרקע חקלאית לתחנת תידלוק ושרותי דרך קיבוץ כרמים

לשכת התכנון המחוזית
 11-11-1996
 מחוז הדרום

שינוי לחוכנית מס' 305/02/7

בעל הקרקע : מנהל מקרקעי ישראל
 יוזם התכנית : ועדה מקומית שמעונים קיבוץ כרמים
 עורך התכנית : זאב שטיין-אדריכל ומהנדס חב' הדלק 'אלון'

רח' יגאל ארון 76 ח'א 87067
 סל : 5621222 פקס : 5617878

קנה מידה : 1:1000
 שטח התכנית : כ-10.9 דונם

גושים : בהסדר

20-10-1996
 זאב שטיין

מקרא :

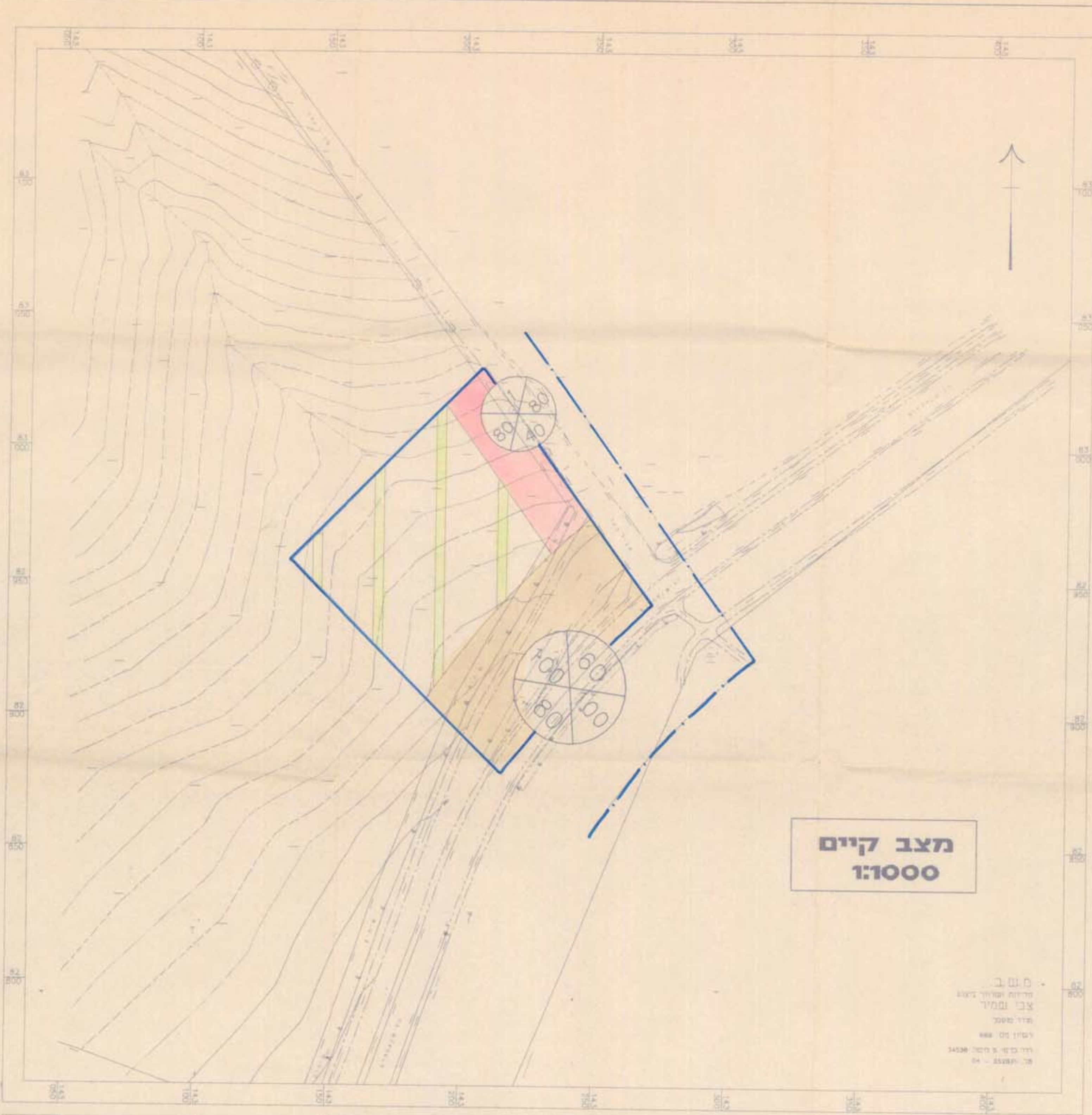
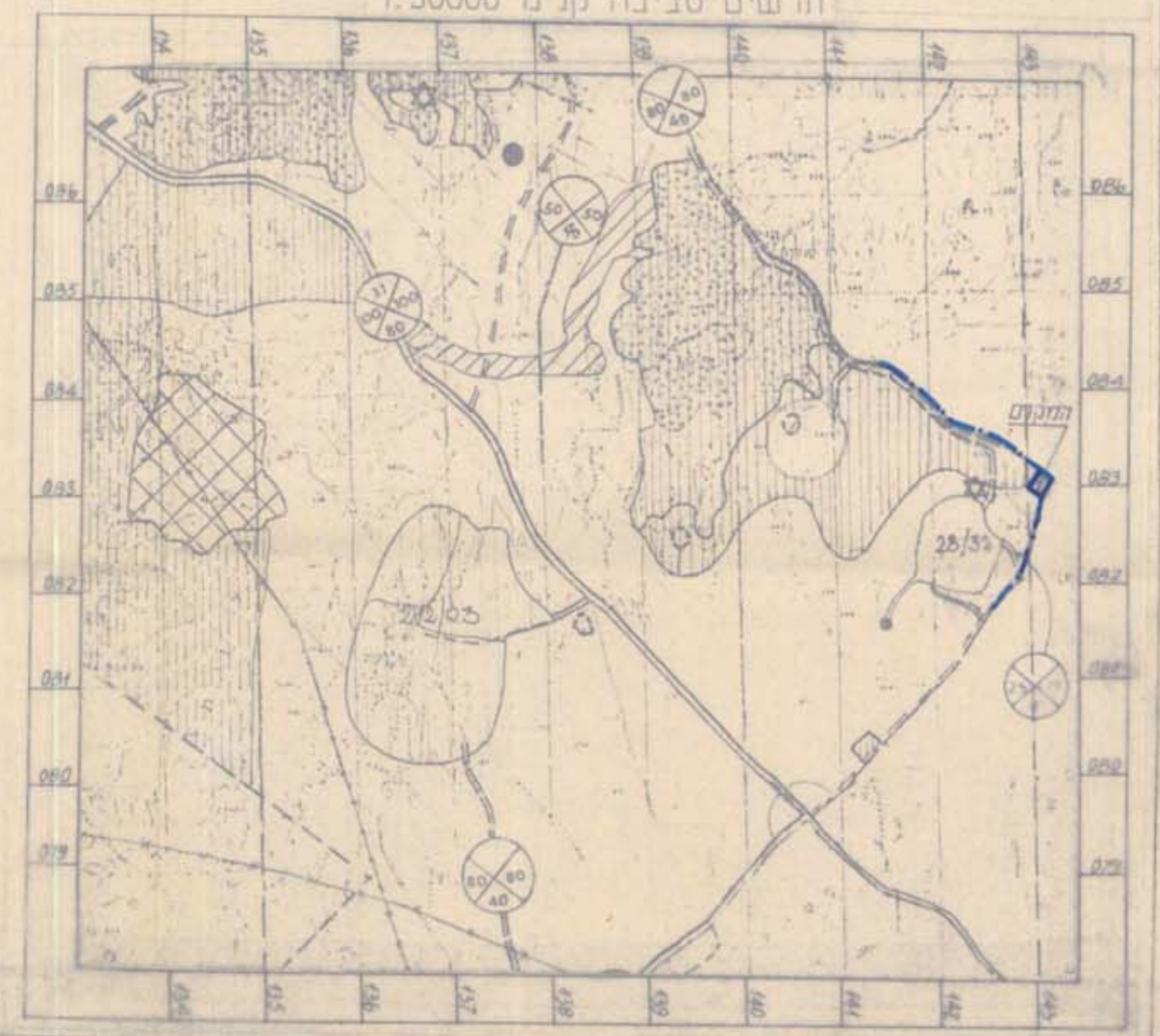
- גבול התוכנית
- שטח לתחנת תידלוק ושרותי דרך
- דרך קיימת
- דרך מוצעת
- שטח פרמי פתוח
- שטח חקלאי
- זכות מעבר
- מספר הדרך
- קו בנין
- רוחב הדרך
- גבול גוש
- גבול חלקה
- מספר חלקה רשומה
- גבול שיפוט מועצה אזורית בני שמעון
- גבול תכנית מתאר 305/02/7

חתימות :

זאב שטיין
 אדריכל ומעצב נוף
 רשיון מס' 30148

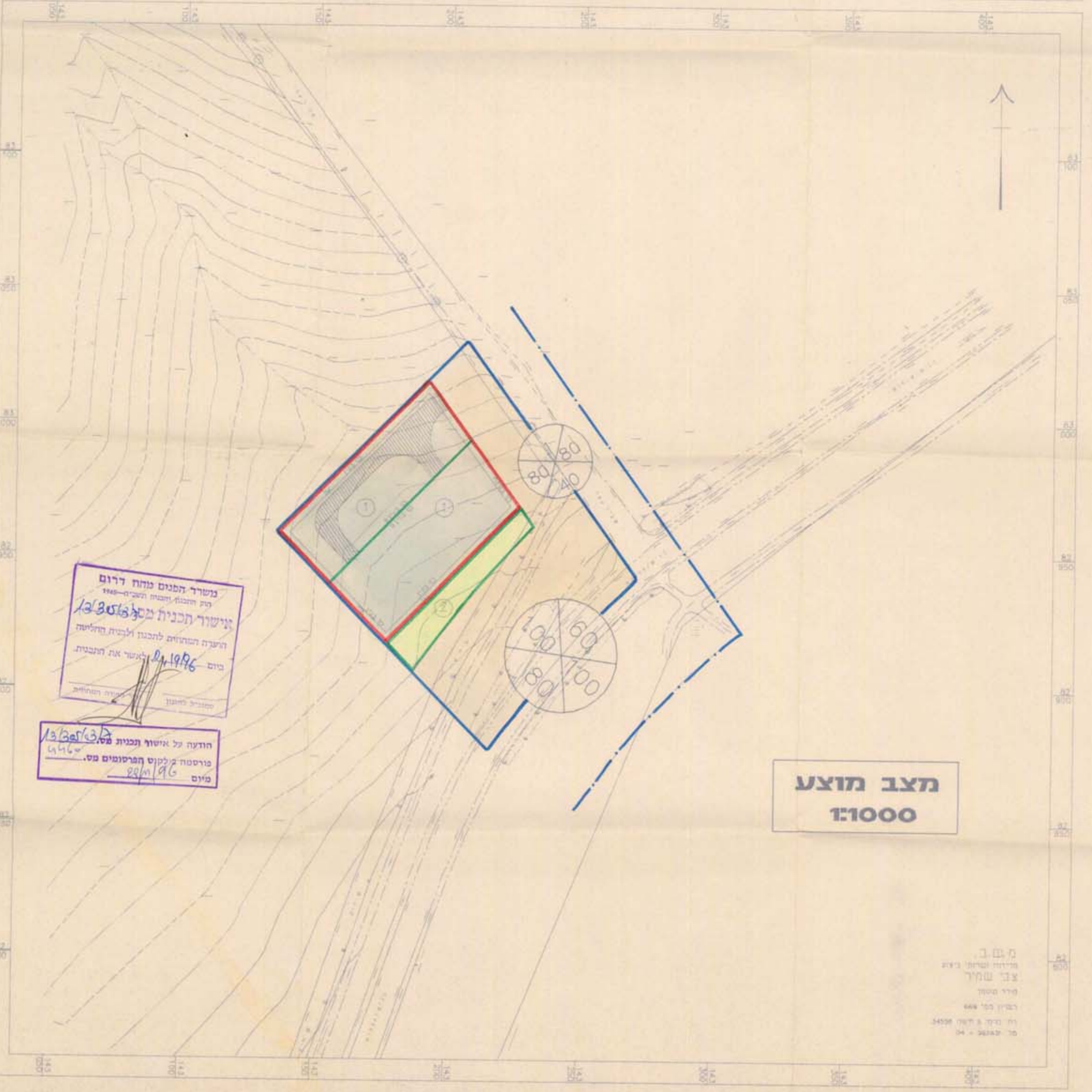
28.1.96 תאריך

תרשים סביבה קנ"מ 1:50000



מצב קיים 1:1000

מ.ב.ב.
 מדידת שטחים
 צב שמייר
 פדל מס' 448
 רכשן מס' 448
 רח' יגאל ארון 76 ח'א 87067
 סל : 5621222 פקס : 5617878



מצב מוצע 1:1000

מ.ב.ב.
 מדידת שטחים
 צב שמייר
 פדל מס' 448
 רכשן מס' 448
 רח' יגאל ארון 76 ח'א 87067
 סל : 5621222 פקס : 5617878

משרד המגורים מחוז הדרום
 תיק תכנון: 1448-1449
 תאריך תכנית: 13.9.96
 תעודת התוכנית: 1448-1449
 תאריך: 14.9.96

הודעה על אישור תכנית מס' 13/305/02/7
 מרסמה פקסוס הרשומים מס' 28/1/96
 מיום: 28/1/96