

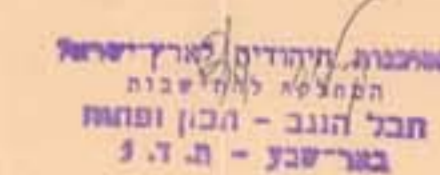
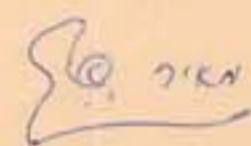
תכנית בניין עיר מפורטת מס.....

# עין יהב

## תכנית בית עלמין

מרחב תכנון תמר - ומת הכגב  
מהוז הדרום  
ק.מ. 1:250

בעל הקרקע: מנהל מקרקעי ישראל.  
היום: הסוכנות היהודית לאי.

המתכנן: אדריכל נוף מאיר כלב.  
המבצע:  
חתימת היוזם:   
חתימת המתכנן: 

מס' ת.מ. 111/10/10  
מס' ת.מ. 2054/10/10

מס' ת.מ. 111/10/10  
מס' ת.מ. 2054/10/10

מס' ת.מ. 111/10/10  
מס' ת.מ. 2054/10/10

מס' ת.מ. 111/10/10  
מס' ת.מ. 2054/10/10

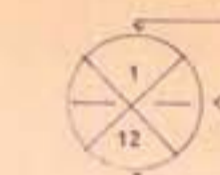
מס' ת.מ. 111/10/10  
מס' ת.מ. 2054/10/10

חתימת בעל הקרקע:

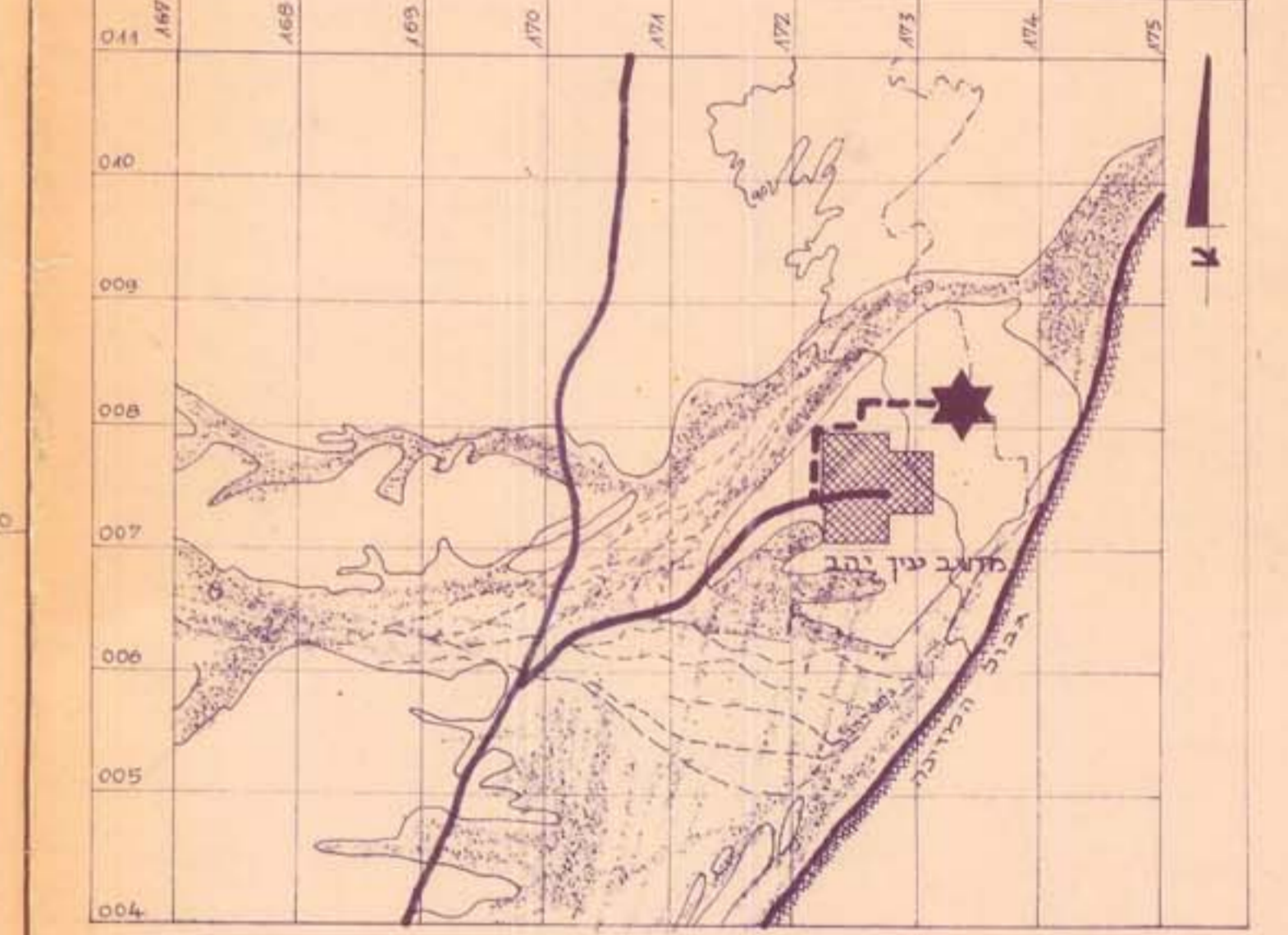
חתימת המבצע:

### מפת

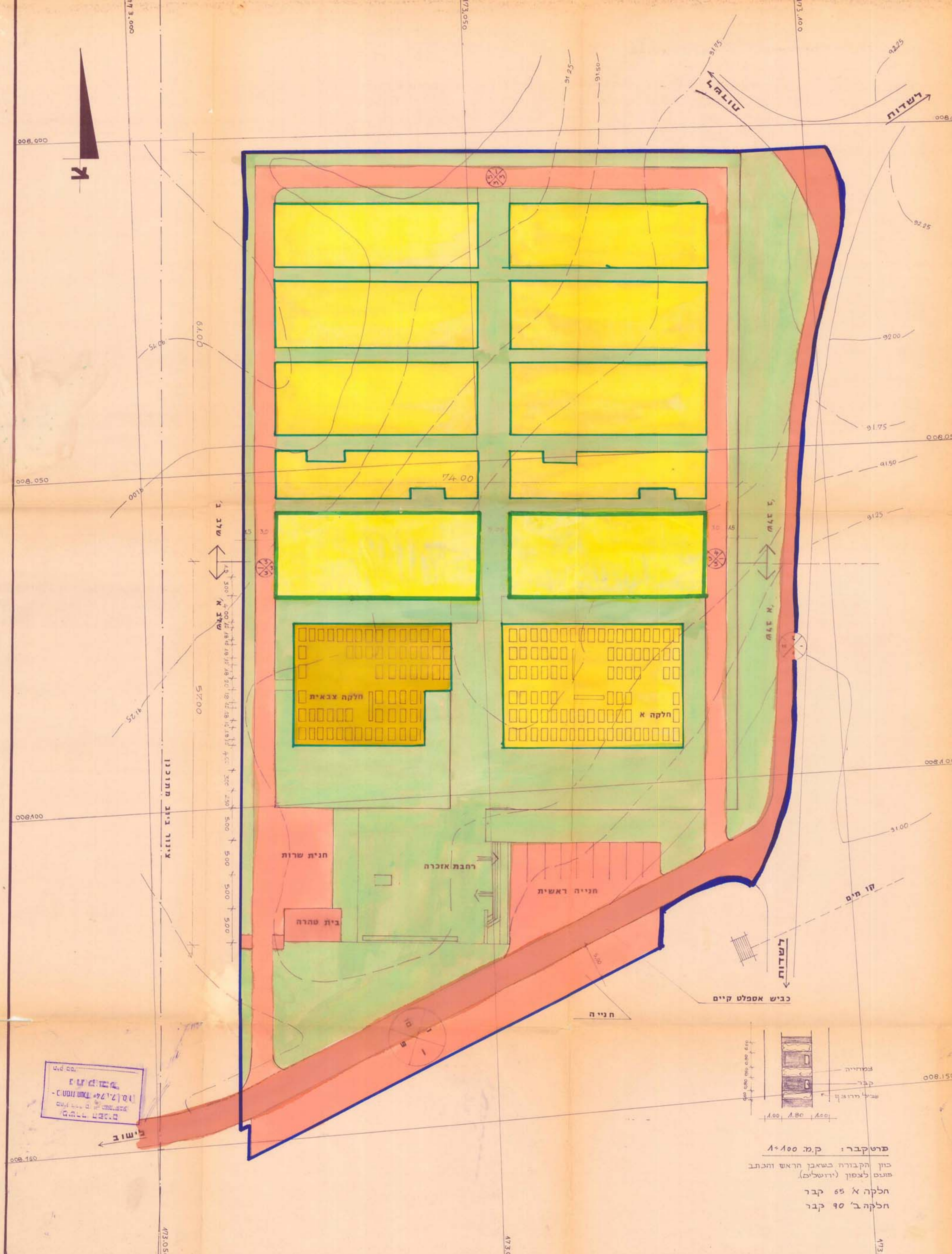
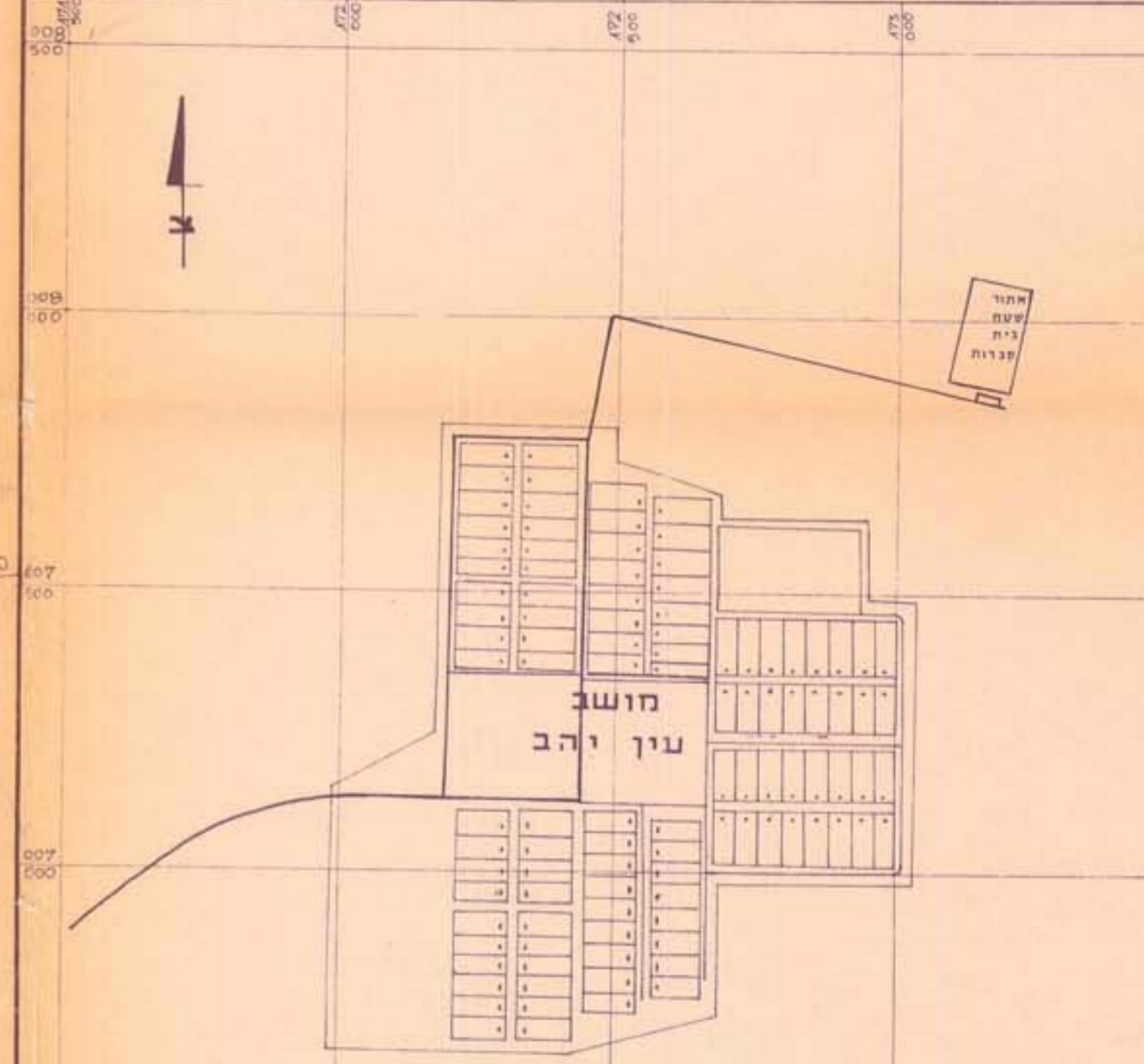
- גבול התוכנית
- בניני ציבור
- כסי ירק
- חלקת קבורה
- חלקה צבאית
- כביש קיים
- כביש מתוכנן
- מס הכביש
- קו בנין
- רוחב הכביש



### תרשים סביבה



### תרשים המקום



פרטקבר: ק.מ. 100

בוון הקבורה בשאבן הראש והכתב מתגם לצפון (ירושלים).

חלקה א' 65 קבר

חלקה ב' 90 קבר

מס' ת.מ. 111/10/10  
מס' ת.מ. 2054/10/10