

סמך 1320

מרחב תכנון מקומי תמר רמת נגב ערבה תיכונה
תכנית מתאר מס' 35/101/02/10
שינוי לתכנית מתאר רמת נגב 101/02/10

מחוז: מחוז הדרום
נפה: נפה - שבע
מועצה מקומית: רמת הנגב
גוש: 39023
בעלי הקרקע: מ.מ.י.
שם התכנית: מועצה מקומית רמת הנגב
שטח התכנית: ארצי אריקה לאוב
שטח: 17.905 דונם
ל.מ.: 1:1250
תאריך: 06.11.96

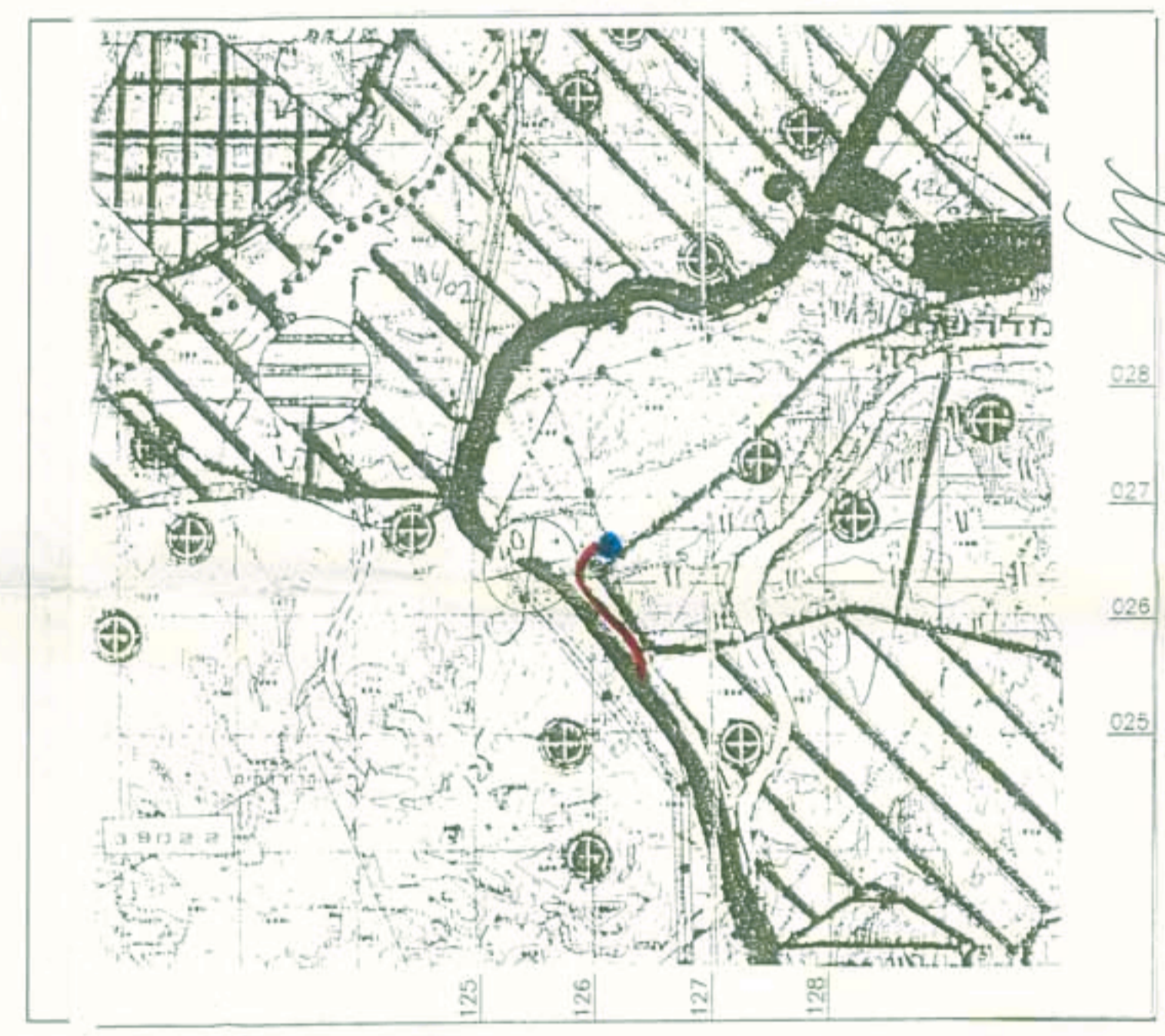
משרד המכנה מחוז הדרום
תוכנית מתאר מס' 35/101/02/10
אישור תכנית מתאר מקומית
התוכנית הוצגה לתכנון ולמכנה והתקבלה
ביום 06.11.96
סמ"כ מחוז

הודעה על אישור תכנית מס' 35/101/02/10
סמ"כ מחוז הדרום
יום 06.11.96

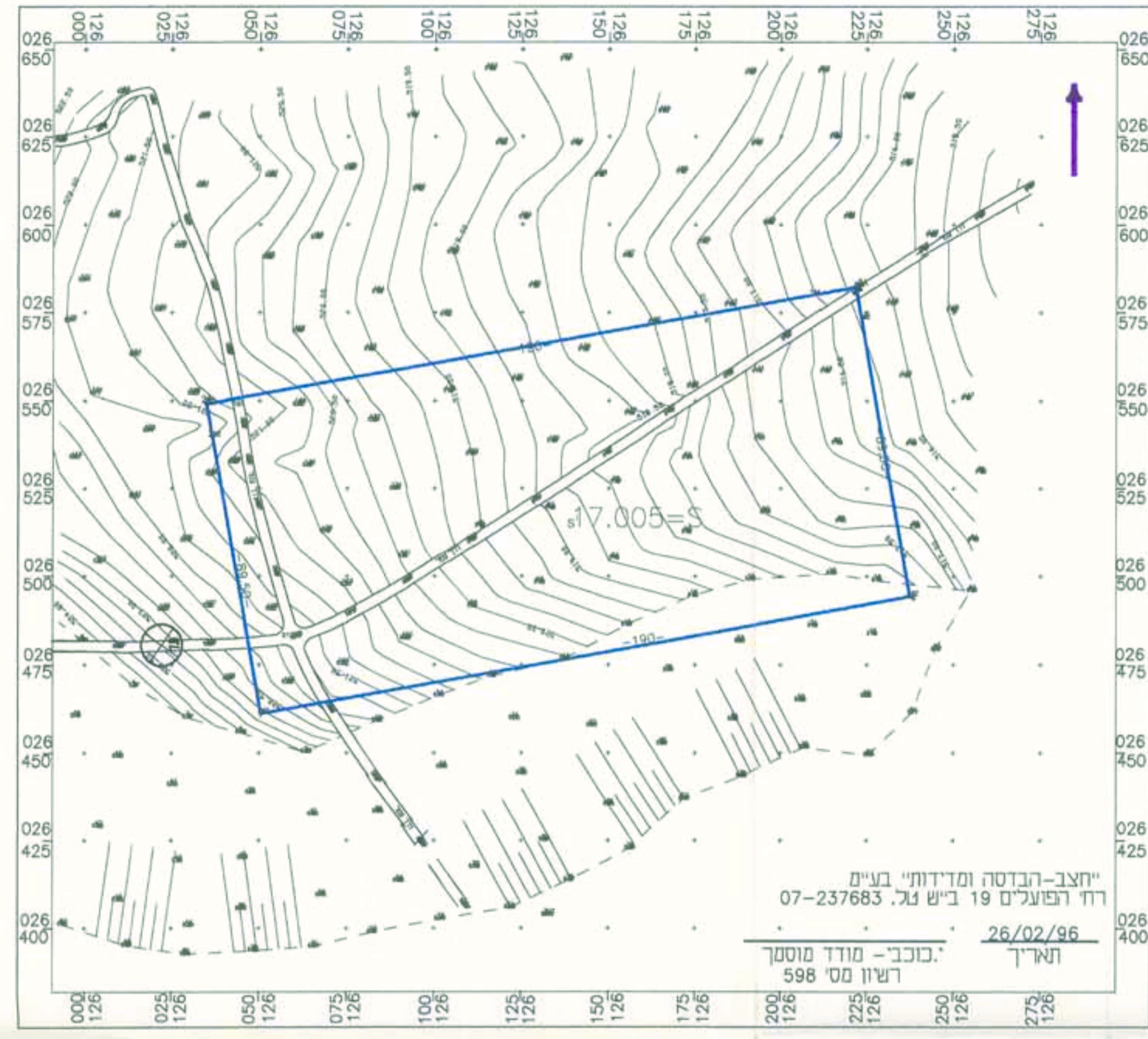
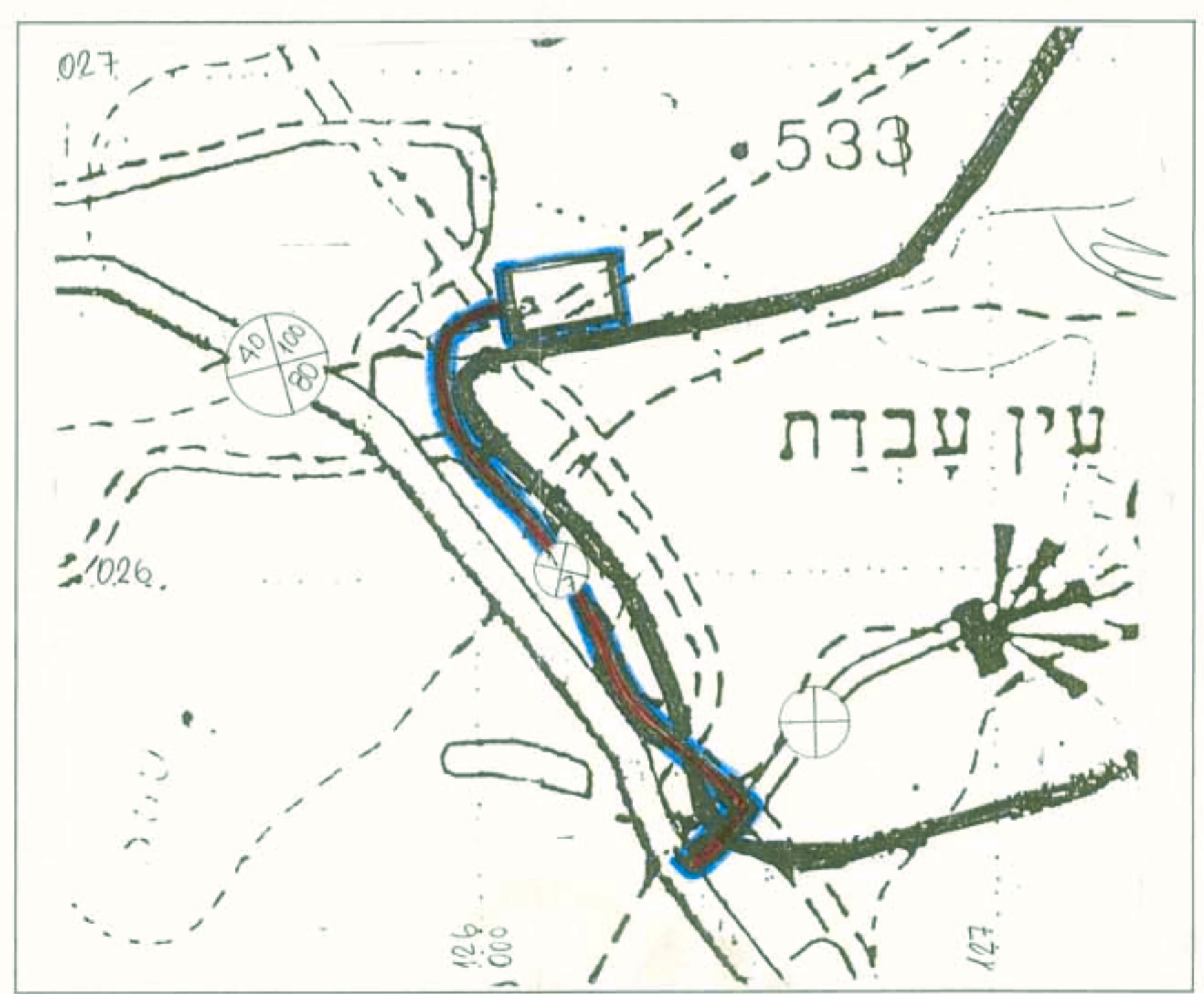
טבלת שטחים

י' עוד	קיים ב' ד'	מוצא ב' ד'
אזור לתכנון בעתיד	17.905	-
אזור תיירות ונופש	-	16.555
שטח למתקנים הנדסיים	-	0.45
דרך (ד')	-	0.9
סה"כ שטח תכנית	17.905	17.905

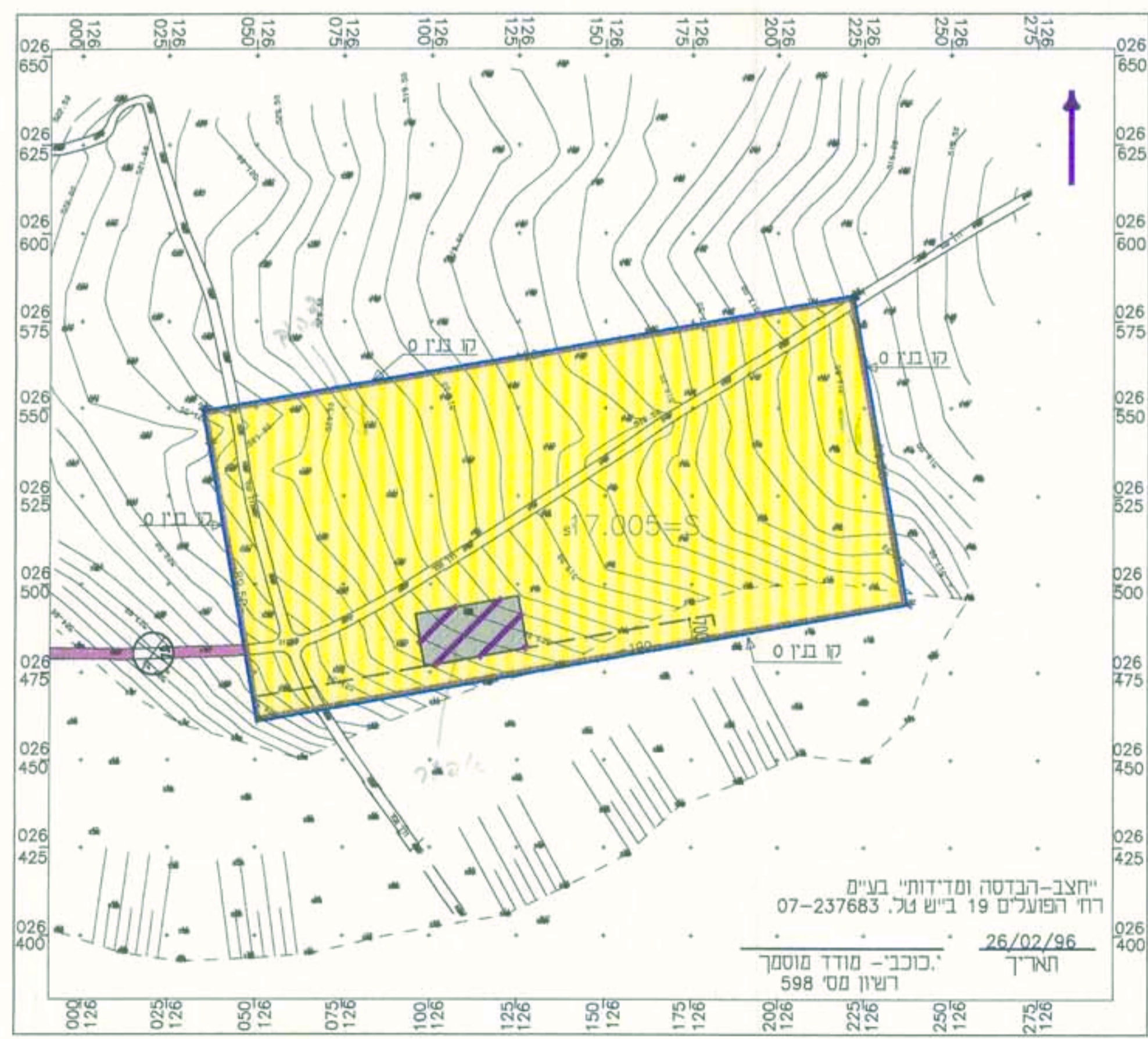
תרשים סביבה על רקע תכנית מתאר רמת הנגב
קני"מ 1:50000



תרשים סביבה קני"מ 1:10,000



מצב קיים קני"מ 1:1250



מצב מוצע קני"מ 1:1250

- מקרא
- גבול התכנית
 - אזור לתכנון בעתיד
 - אזור תיירות ונופש
 - דרך קימת
 - דרך מוצעת
 - שטח למתקנים הנדסיים
 - קו בנין

- מס' הדרך
- קו בנין
- רוחב הדרך

- חתימת המתכנן
- חתימת היוזם
- חתימת בעל הקרקע