

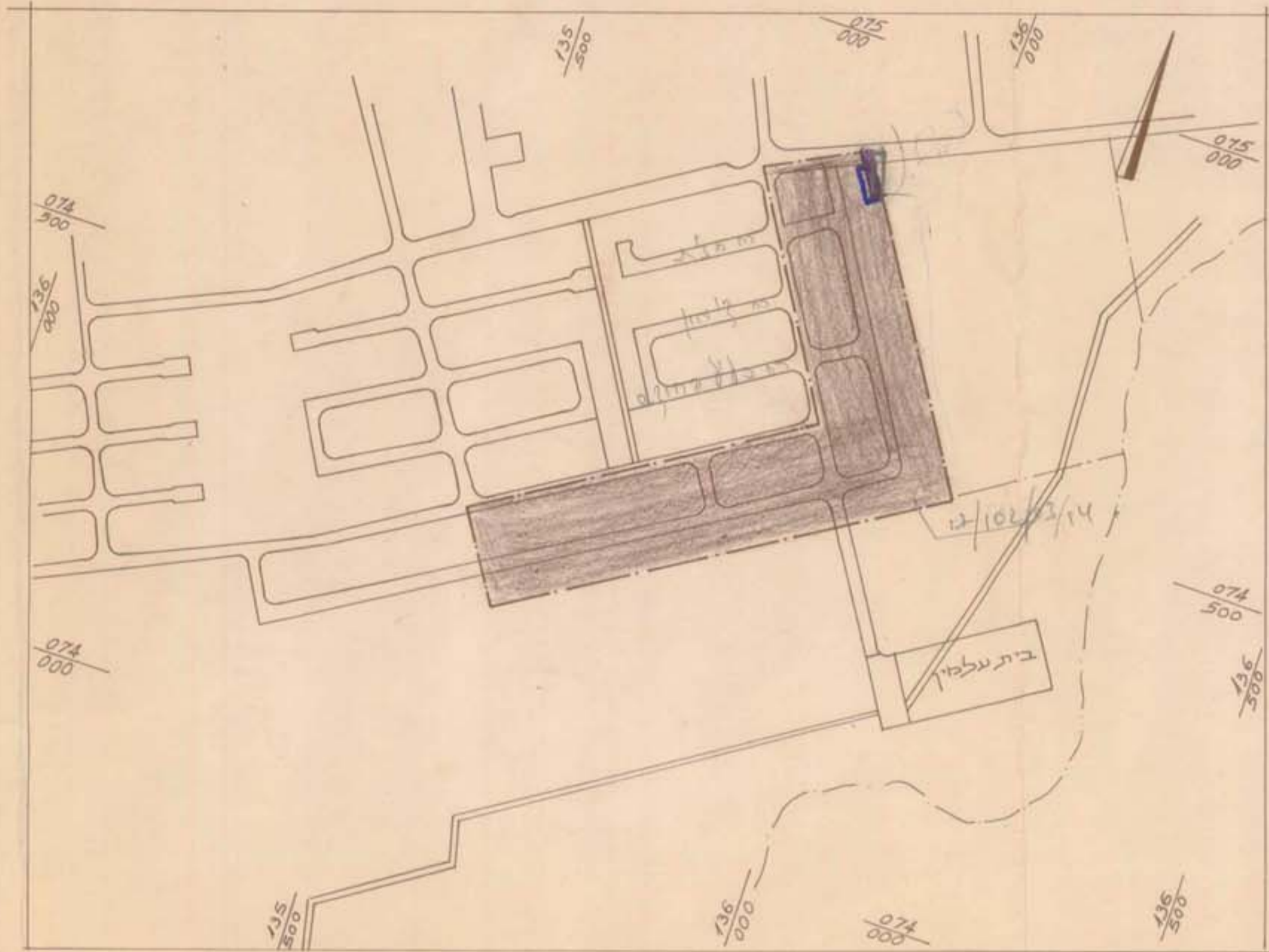
מחוז מרחב תכנון מקומי תיקון לתכנית מפורטת מס

חדרום עומר 102/03/14

גוש מס : 38558
 שטח התכנית : 15.000 דונם
 בעל הקרקע : מנהל מקרקעי ישראל
 יוזם התכנית : מרוין הרש-שימעון אלון
 המתכנן : הנדסה אזרחית אינג שמואל וייל
 תאריך : מרץ 1981

הכנית זו נכרחה בפנייה הכללית/המחוזית ביום 27.12.80 על פי 4.27

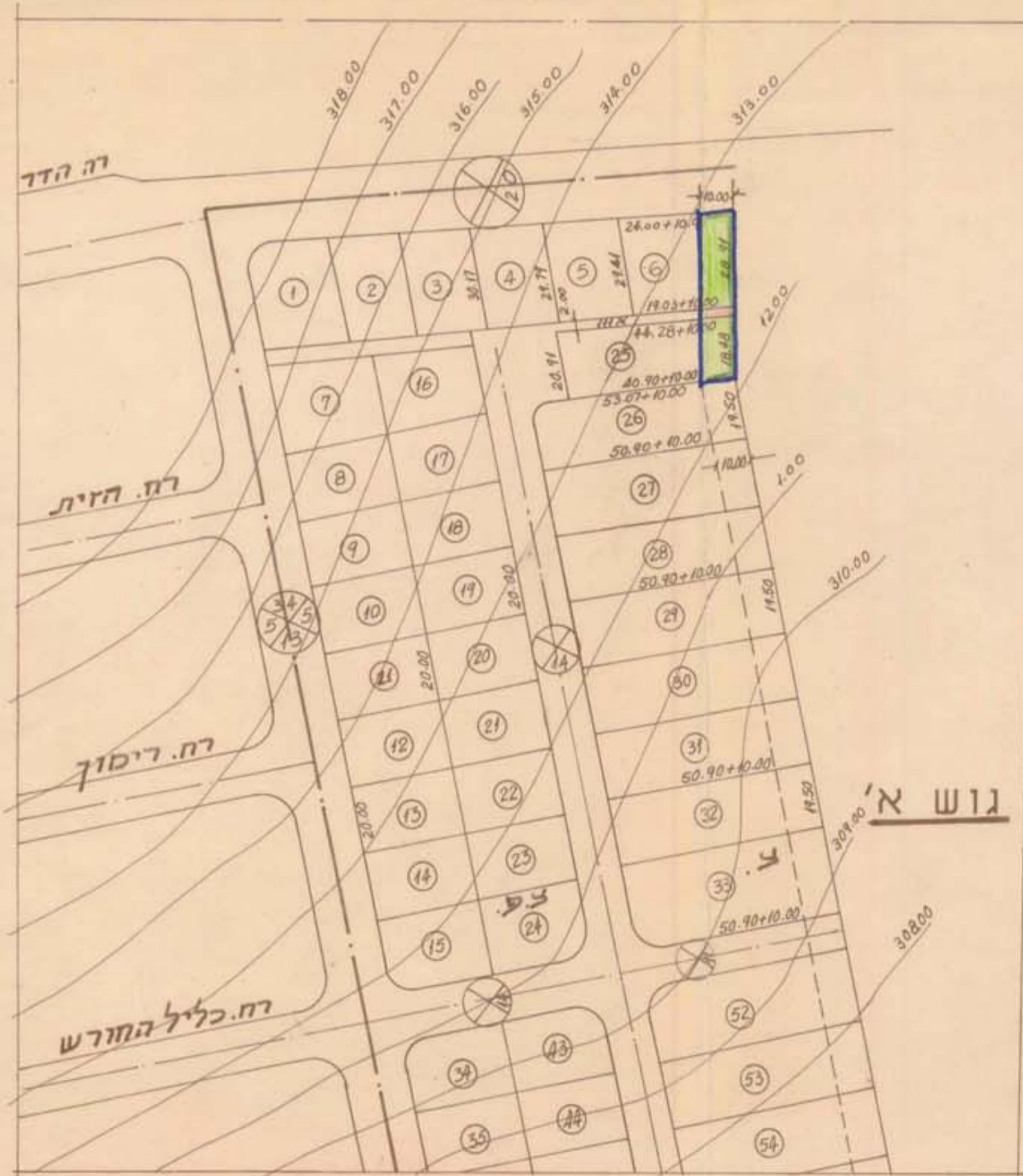
תרשים סביבה 1:5000



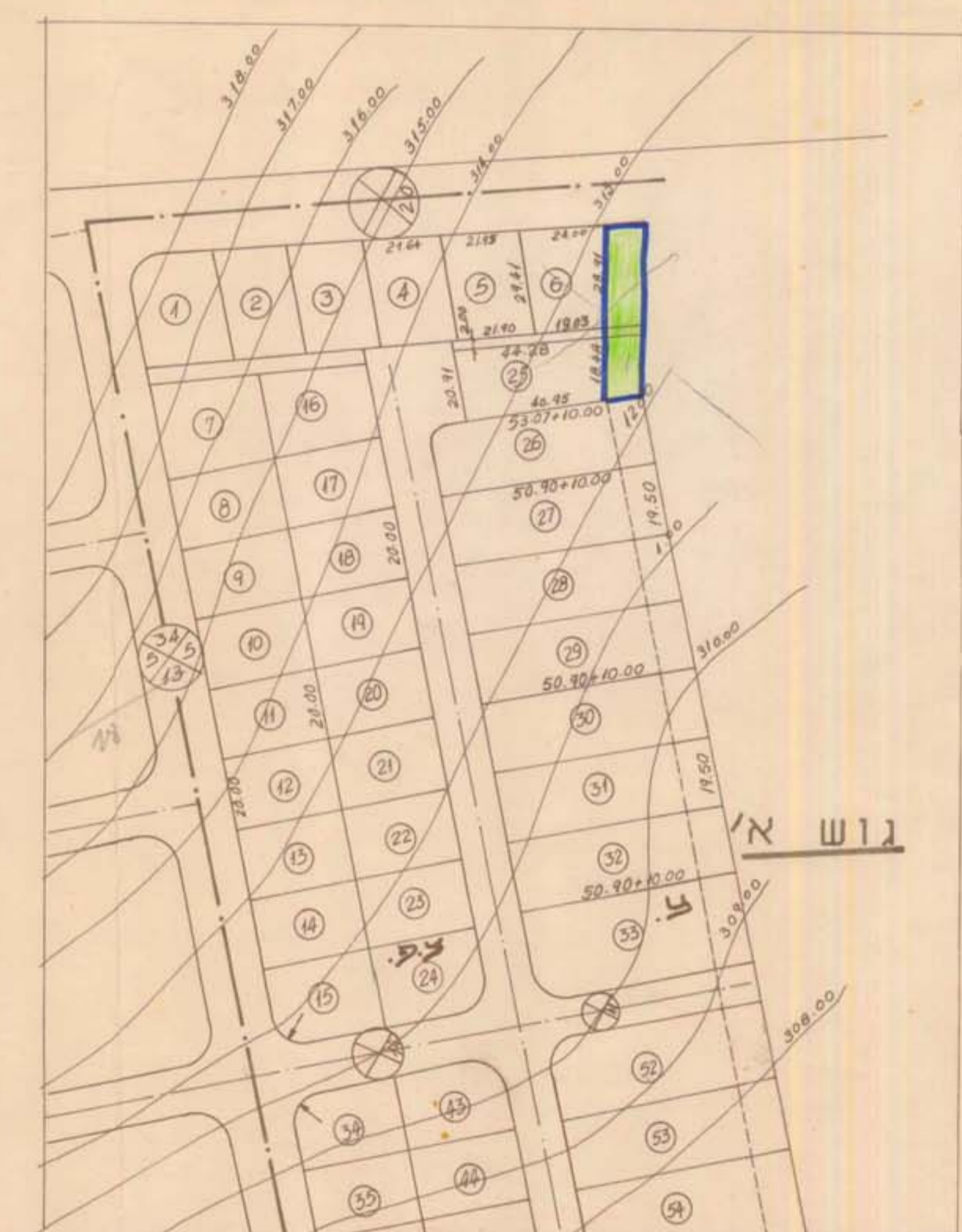
מקרא:

- גבול התכנית
- גבול חלקה
- קו גובה קרקע טבעית
- שטח לבניני ציבור
- שטח ציבורי פתוח
- שטח מוגן
- כבישים קיימים
- כבישים מתוכננים
- מספר הכביש
- קו בניין
- רוחב הדרך

תכנית מוצעת 1:1250



תכנית קיימת 1:1250



חתימות

בעל הקרקע: תאריך:

היוזם: תאריך:

המתכנן: תאריך:

עשרה חסמים
 חוק התכנון והבניה - תשנ"ו - 1965
 כ"ו תמוז תשמ"א
 משה ורדי
 מנהל מקרקעי ישראל
 יו"ר המועצה המקומית עומר
 מרדכי שניידר
 יו"ר המועצה המקומית עומר
 משה ורדי
 מנהל מקרקעי ישראל
 יו"ר המועצה המקומית עומר

הכנית מס' 102/03/14
 תמוז תשמ"א
 משה ורדי
 מנהל מקרקעי ישראל
 יו"ר המועצה המקומית עומר

עשרה חסמים
 חוק התכנון והבניה - תשנ"ו - 1965
 כ"ו תמוז תשמ"א
 משה ורדי
 מנהל מקרקעי ישראל
 יו"ר המועצה המקומית עומר
 מרדכי שניידר
 יו"ר המועצה המקומית עומר
 משה ורדי
 מנהל מקרקעי ישראל
 יו"ר המועצה המקומית עומר

הכנית מס' 102/03/14
 תמוז תשמ"א
 משה ורדי
 מנהל מקרקעי ישראל
 יו"ר המועצה המקומית עומר