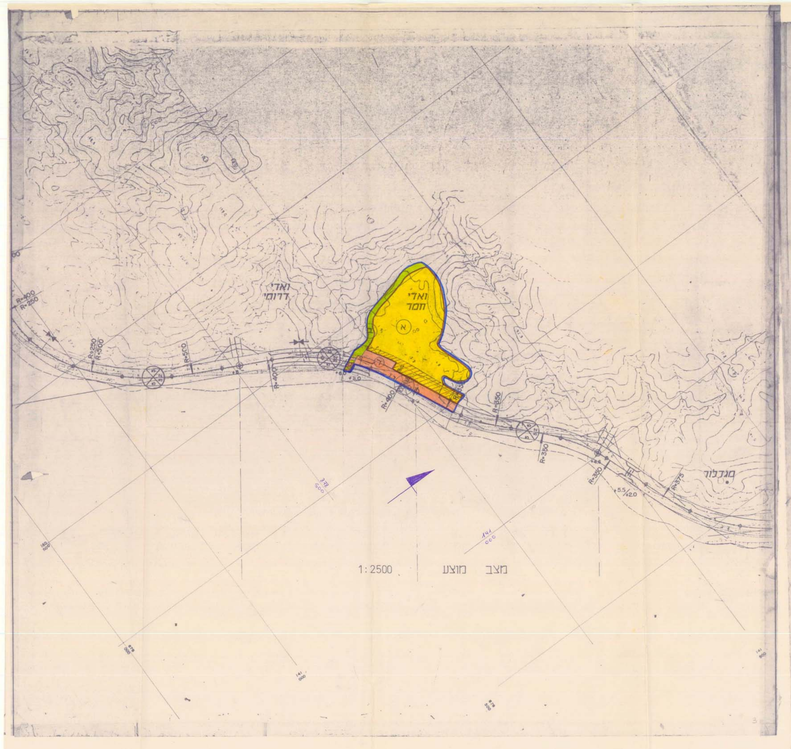

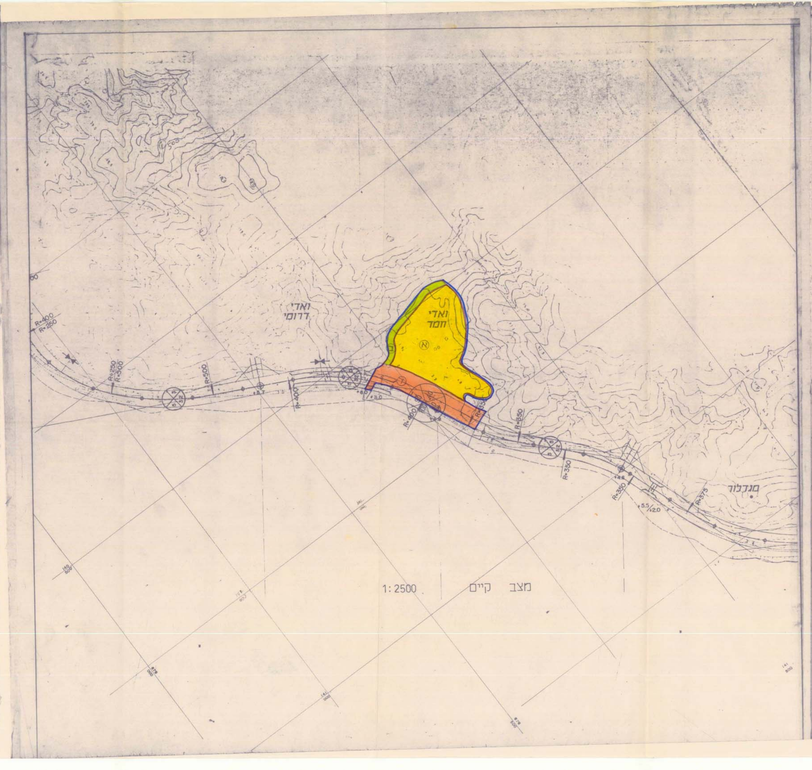

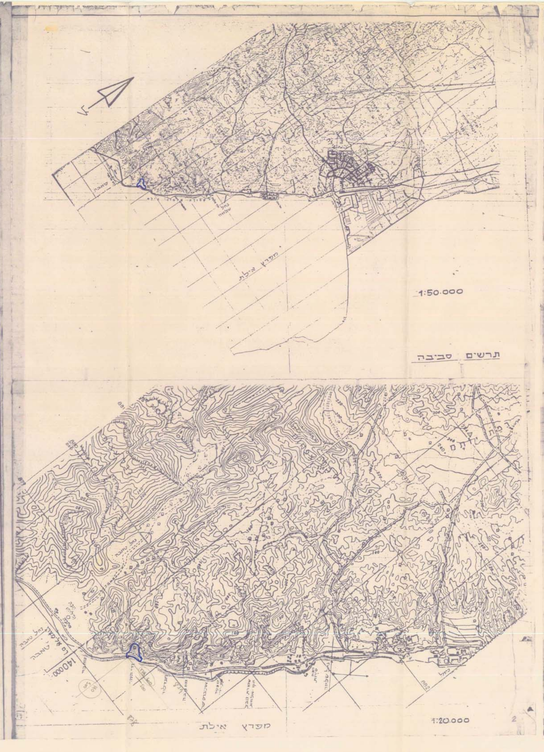

מרחב תכנון מקומי אילת
אזור חוף דרומי
תשריט מצרף לתכנית
חלקות: א,ב,ד,ט
שינוי מס 22 לתכנית מתאר אילת מס 101/2/2 – ואדי חמד
ק.מ: 1:2500

שטח התכנית: 34.560 דונם
בעל הקרקע: מינהל מקרקעי ישראל
יזם התכנית: הועדה המקומית לתכנון ובניה
המתכנן: י. פינקו - אדריכל
תאריך: 26.12.88

מקרא:
גבול התכנית
דרכים וחניה ציבורית — קיים / מוצע
מספר הדרך
קווי בנין
רוחב הדרך
שטח ציבורי פתוח
אזור מלונאות ונופש
שטח משולב (דרך + מעבר ציבורי להולכי רגל)
דרך לביטול

טבלת שטחים

	מצב קיים	מצב מוצע
מלונאות ונופש	22.000	26.155
דרכים חניות	8.960	4.160
שטח ציבורי פתוח	3.600	3.925
שטח משולב	—	0.320
סה"כ	34.560 ד'	34.560 ד'

חתימות:
יזם התכנית:
בעל הקרקע:
המתכנן: