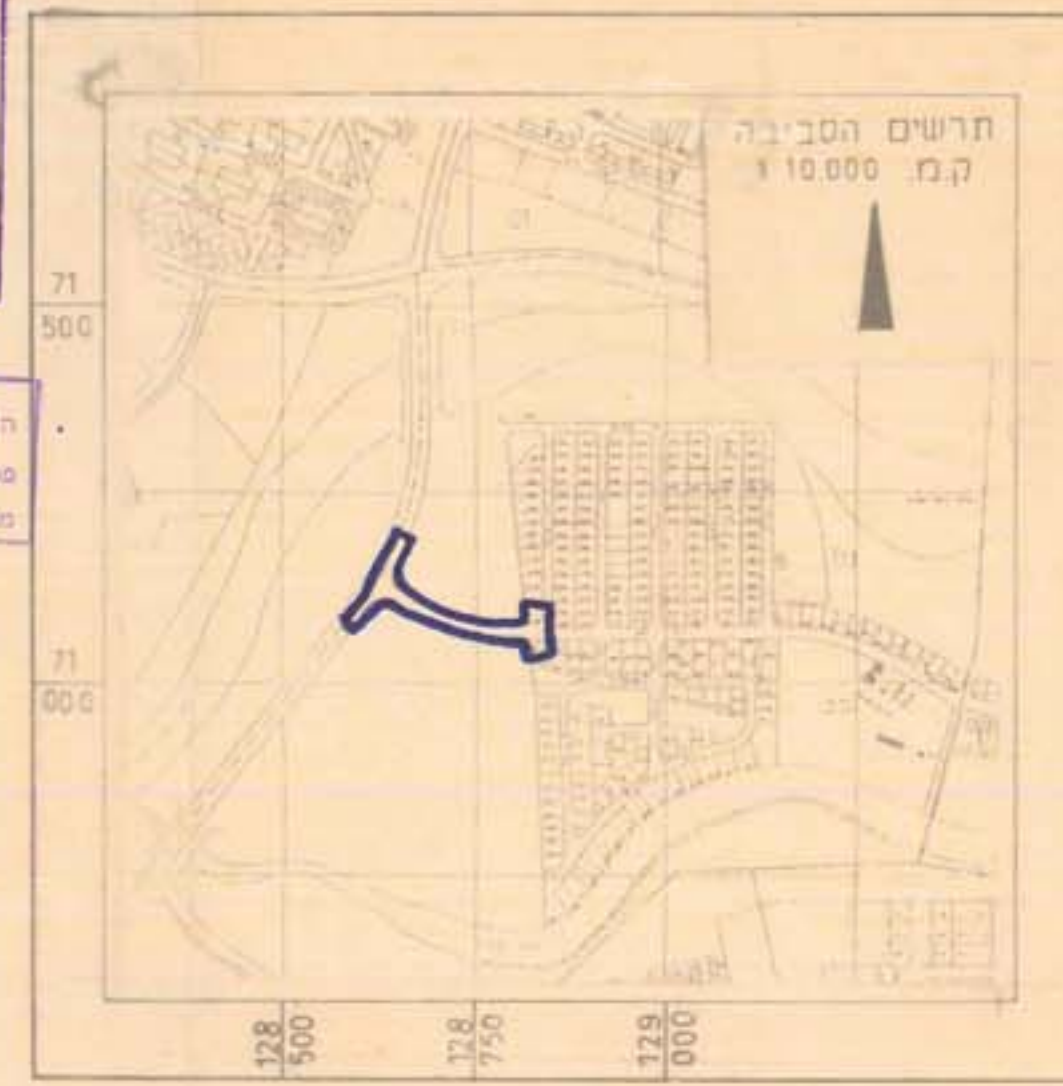


מסמך תכנון מקומי
 תוכנית תכנון מקומי - 1980
 תוכנית תכנון מקומי - 1980
 תוכנית תכנון מקומי - 1980

הודעה
 מוסמכת בידי משרד המבחן
 מיום 8/5/94

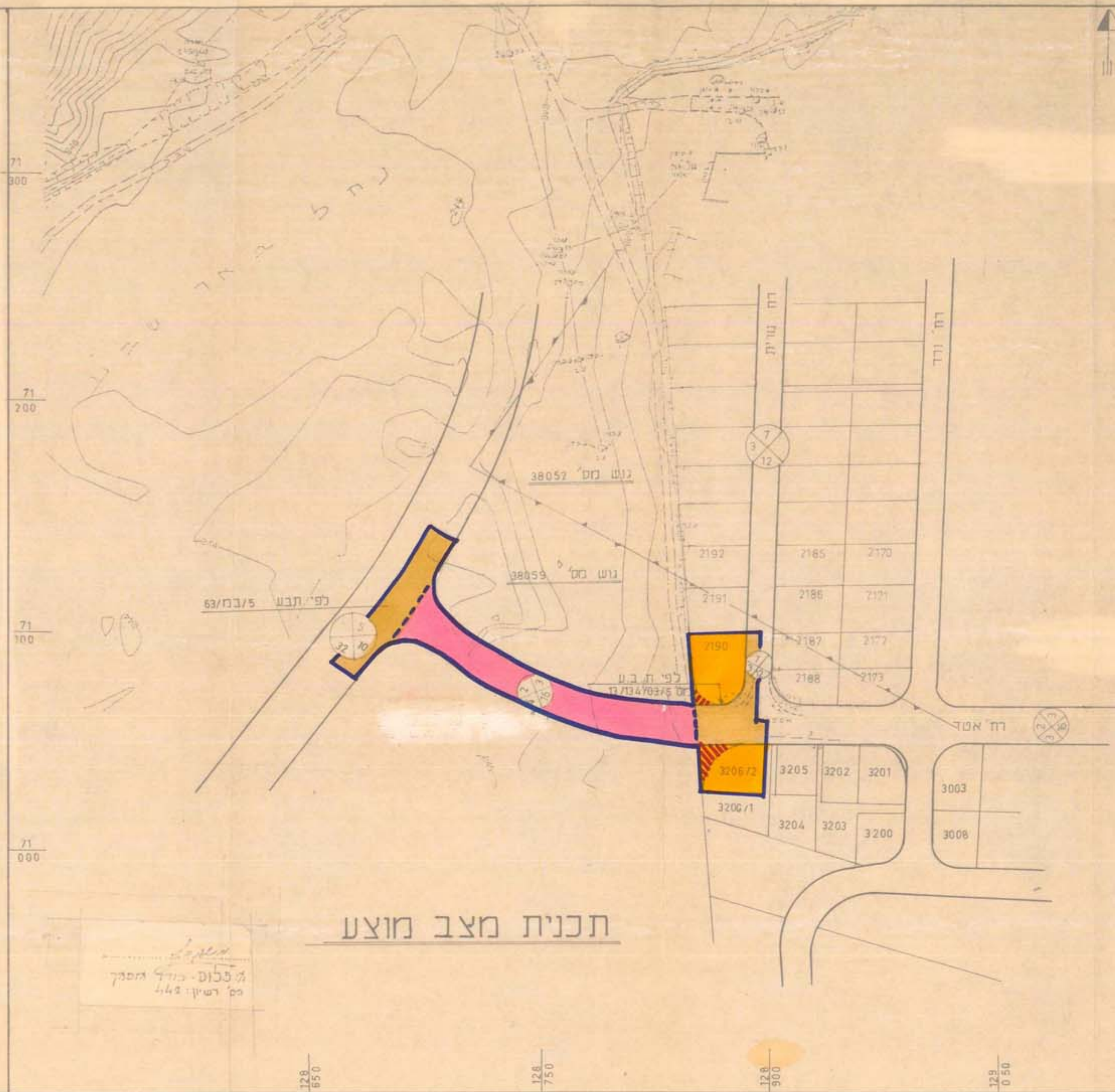


טבלת שטחים

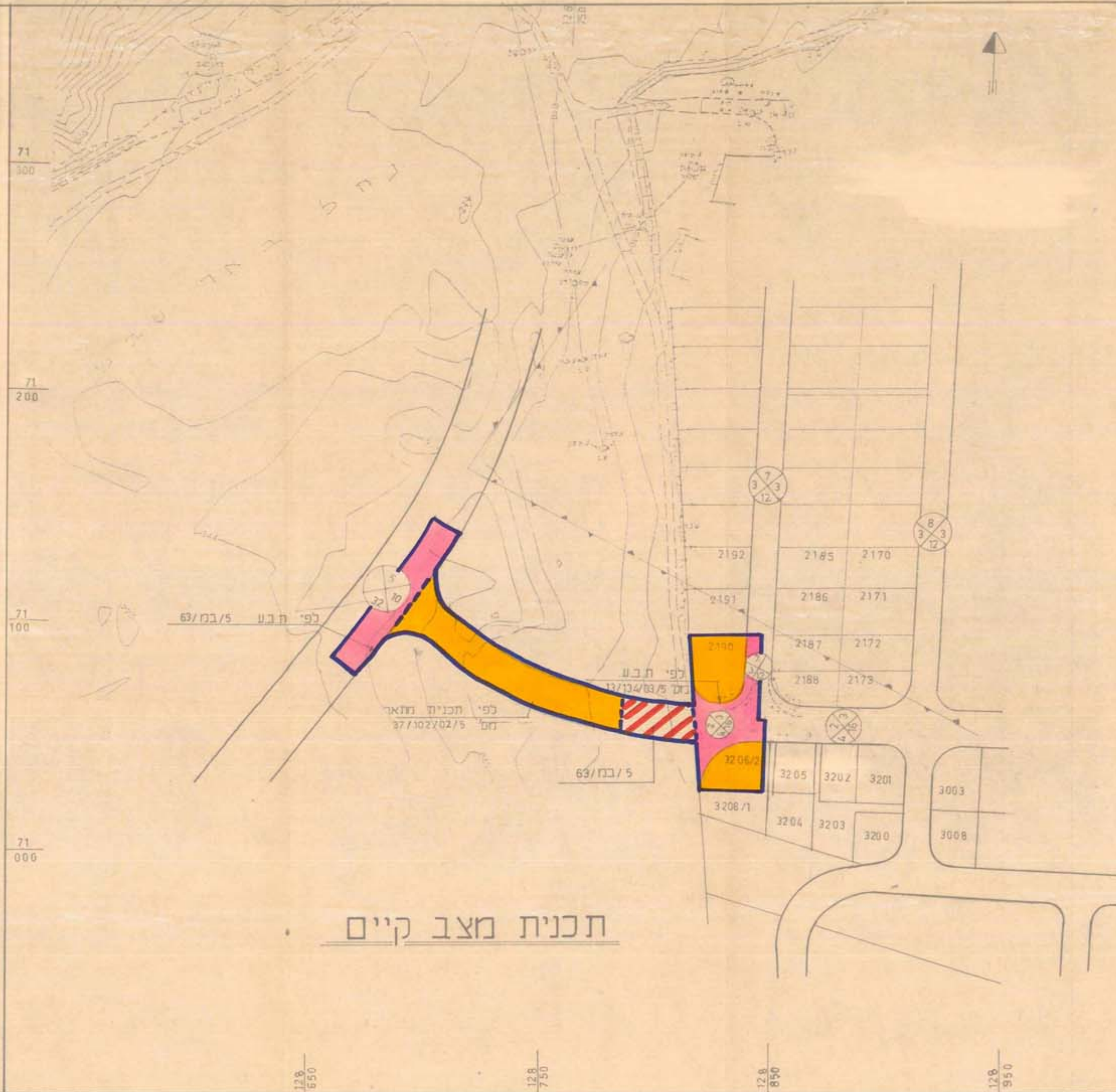
מצב מוצע				מצב קיים			
%	סה"כ	מספר שטח	יטו	מספר שטח	יטו	מספר שטח	יטו
23.44%	1,280	0.590	21.90	0.060	21.90	0.060	21.90
76.56%	4,182	4.182	3206/2	0.480	3206/2	2.320	—
				0.512		1.490	
100%	5,462		סה"כ	1.052	5,462		סה"כ

א"ינת בנייה
 אדריכלית
 רשיון מס' 120/1
 א"ינת בנייה
 אדריכלית
 רשיון מס' 120/1

משרד תכנון ומחשבוני
 מרחב תכנון



תכנית מצב מוצע



תכנית מצב קיים

הצעת תכנון 2011

2011-04-20

מרחב תכנון מקומי באר-שבע
 תכנית מתאר מס' 80/102/02/5
 שינוי לתכנית מתאר מס' 37/102/02/5
 ותכנית מפורטת מס' 13/134/03/5 ומס' 5/במ/63

מחוז: באר-שבע
 נפה: באר-שבע - שכל נווה נוי
 מקום: 38059
 גוש: 5
 שטח התכנית: 5.462 דו'
 בעל הקרקע: מנהל מקרקעי ישראל
 היזום: משרד הבינוי והשיכון
 המתכנן: אדריכלית - נידמן אירינה
 קנה מידה: 1:1250
 תאריך: 10.12.95

- מקרא
- גבול התכנית
 - אזור מגורים א'
 - אזור מגורים צפיפות נמוכה
 - דרך ביטול
 - דרך קיימת
 - דרך מוצעת
 - מספר הדרך
 - קו בינו
 - רוחב הדרך
 - גבול תכנית מאושרת
 - תכנון בעתיד