אישור תכנית
חוק התכנון והבניה תשכ"ה - 1965
מחוז הדרום
באר שבע
מפורטת 1/124/03/5
הועדה המחוזית / משנה
בישיבתה מס' 242
ביום 29.1.79 החליטה לתת תוקף לתכנית המופקדת לעיל.
מתכנן המחוז

תכנית מס' 1/124/03/5 פורסמה למתן תוקף בילקוט הפרסומים מס' 2553 מיום 19.7.79 עמוד 1902

הפקדת תכנית
חוק התכנון והבניה תשכ"ה - 1965
מחוז הדרום
באר שבע
מפורטת 1/124/03/5
הועדה המחוזית / משנה
בישיבתה מס' 233
ביום 24.4.78 החליטה להפקיד את התכנית המוצעת לעיל.
יו"ר הועדה
מתכנן המחוז

תכנית מס' 1/124/03/5 פורסמה להפקדה בילקוט הפרסומים מס' 2456 מיום 27.7.78 עמוד 2341

חתימת היוזם	חתימת הועדה המחוזית
חתימת המתכנן	
חתימת בעל הקרקע	
חתימת הועדה המקומית	

ועדה מקומית לתכנון ולבניה
באר־שבע
תכנית מס' 1/124/03/5
ע.ד.ה.ר ולבניה
עם המלצה לאשר
בישיבתה מס' 75/246
ביום 27.3.78
יו"ר הועדה

עיריית באר שבע
מחלקת מהנדס העיר

ת.מ. 1/124/03/5 תיקון מס' 1
שינוי יעוד משצ"פ וכביש לתחום דרך
(הרחבת דרך דוד בן גוריון)
1:1250
ארים
26.1.78

13 02 124

מרחב תכנון מקומי
באר - שבע

ת.ב.

תיקון מס

מחוז הדרום

נפה באר שבע

מקום שדרות ~~דרך~~ דוד בן גוריון (ליד ביה"ח)

גושים 38062

חלקות

שטח התוכנית 8.200 מ^2

היוזם הועדה המקומית

המתכנן משרד מהנדס עיר

בעל הקרקע מנהל מקרקעי ישראל

מקרא

▬	גבול תוכנית	🟩	ש.צ.פ.
🟧	מוסדות ציבור	🟨	כיכר
▨	דרך קיימת	🟥	דרך מוצעת

טבלת שטחים

היעוד	גודל-מ^2	הערות
דרך מוצעת	1.400	
דרך קיימת	6.800	
סה"כ	8.200 מ^2	לפי מדידה גרפית

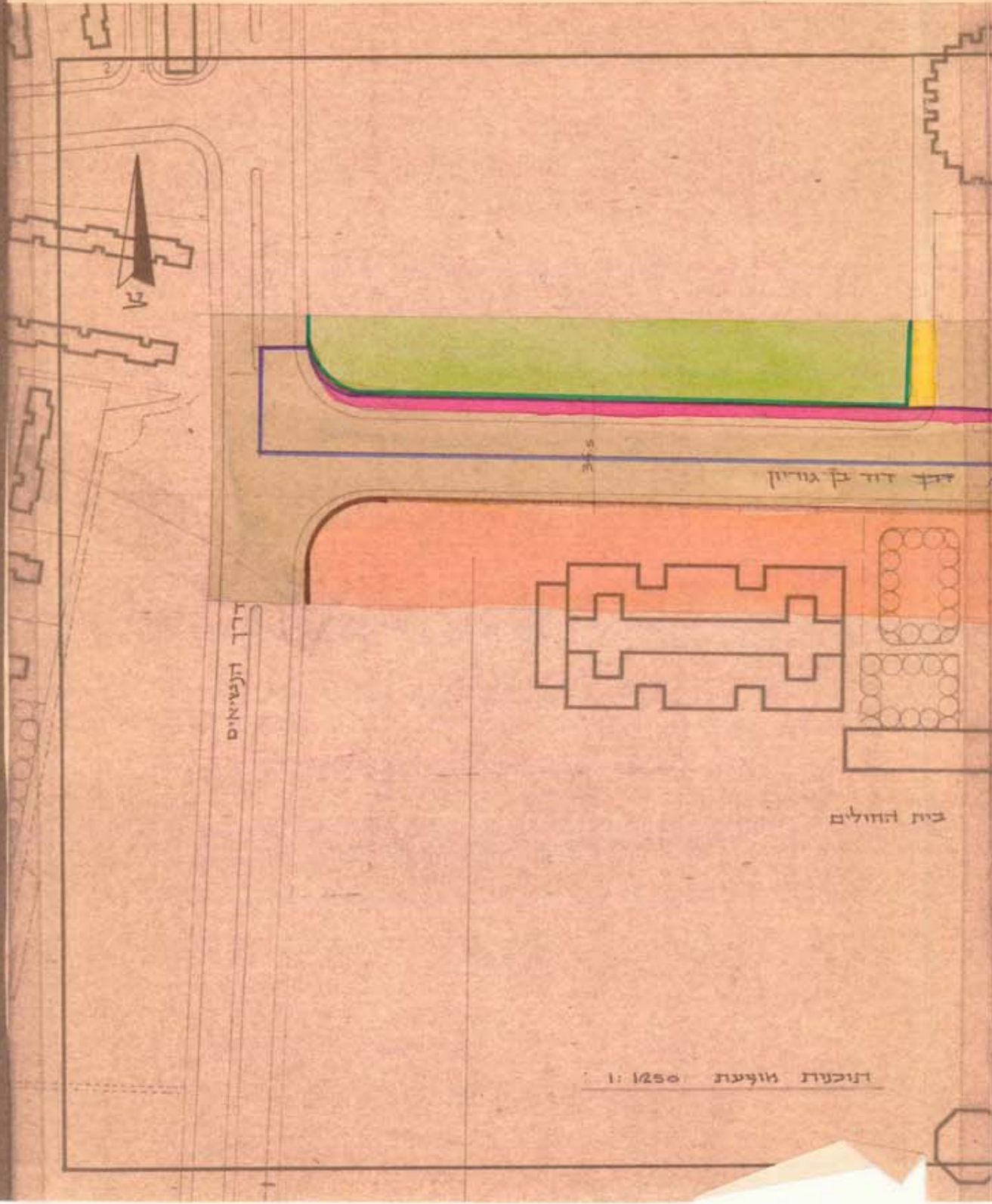

תוכנית מוצעת 1:1250

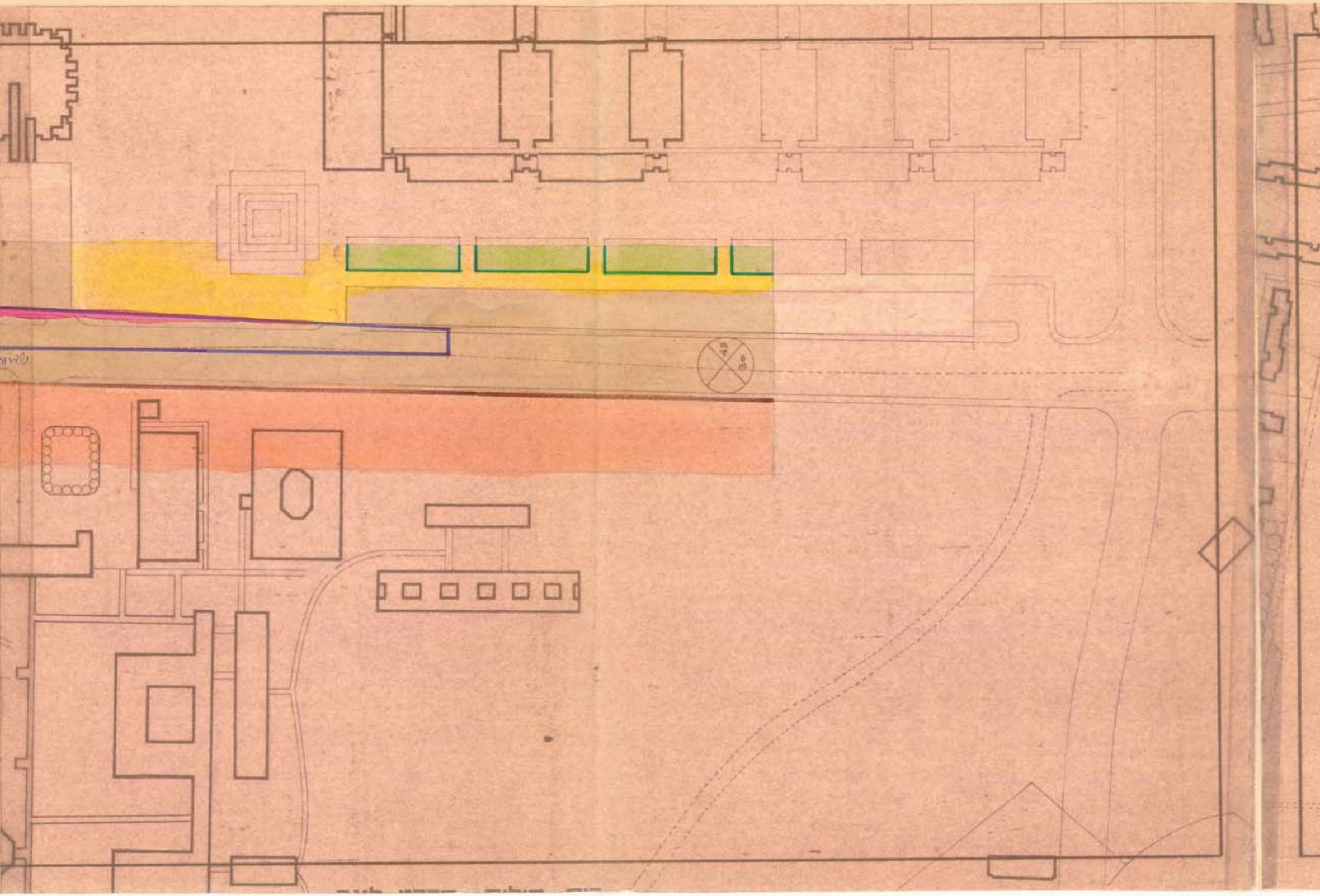

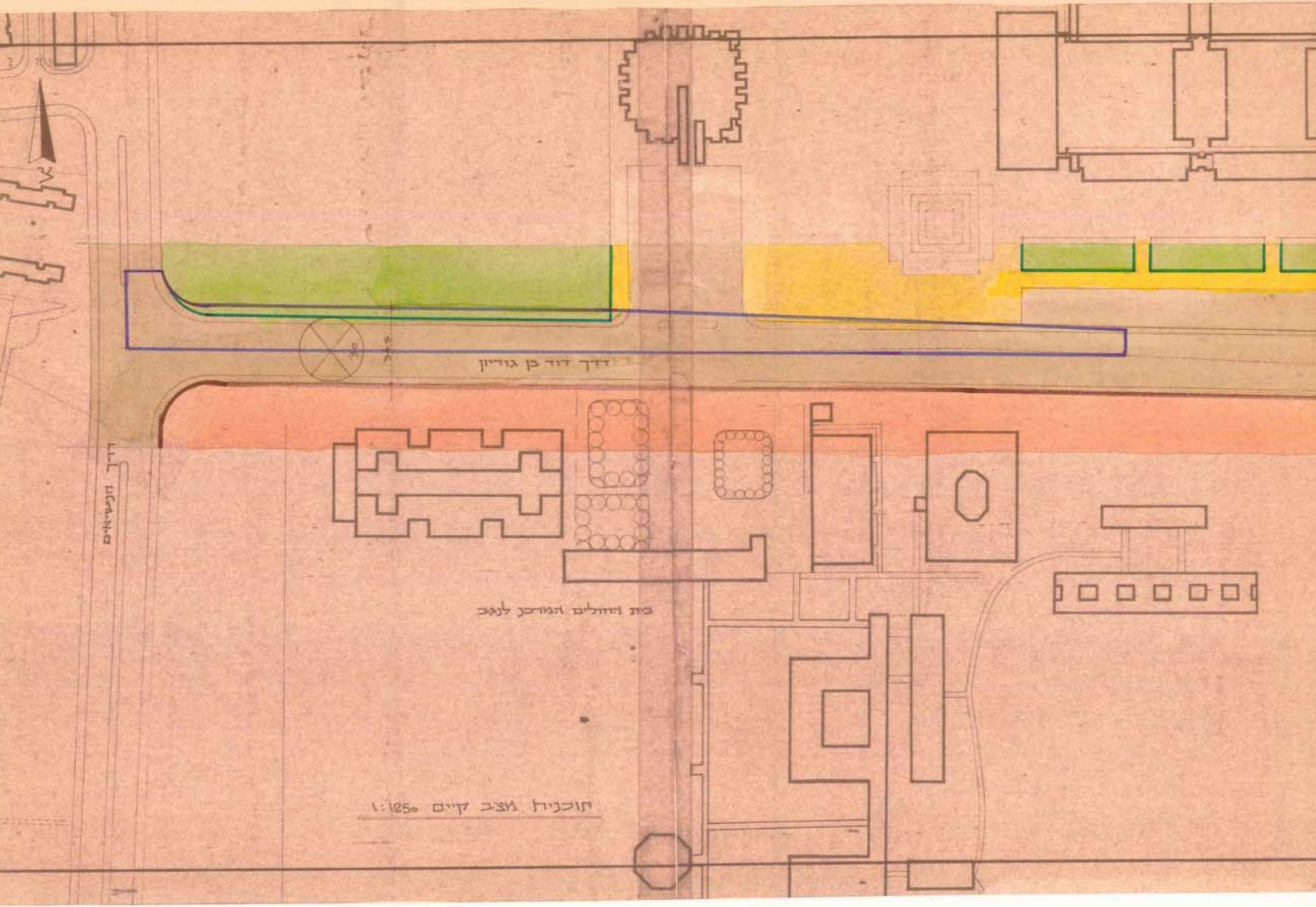

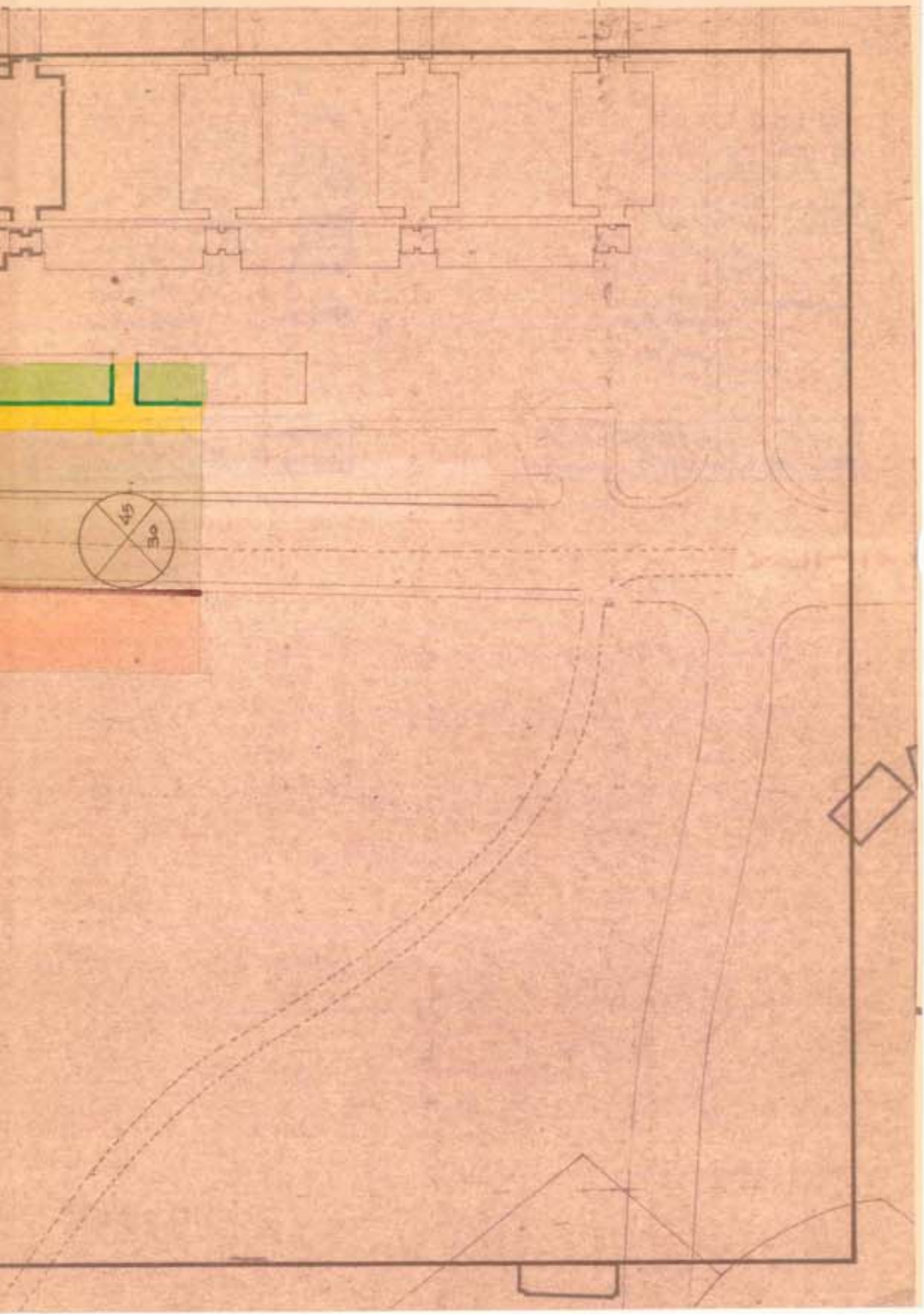תוכנית מצב קיים 1:1250