

מרחב תכנון מקומי באר שבע

תכנית מפורטת מחוז הדרום
16/110/03/5
שינוי לת.מ.

16/110/03/5

מחוז הדרום
נפה באר שבע
מקום א רח' מוריה

גושים 3811

חלקות 27 (חלק) 54 (חלק) 64 מר

שטח התכנית

היוזם הועדה המקומית

המתכנן אד"ר א. ווינשטיין
מח' תכנון משרד מהנדס העיר

בעל הקרקע עדיית באר שבע

חתימת היוזם חתימת המתכנן

חתימת בעל הקרקע

חתימת הועדה המקומית חתימת הועדה המחוזית

אפרים פרימן
מחוז מוסקו פר. 503
מנהל מחלקת מידות
עדיית באר שבע
16/110/03/5
19.9.54

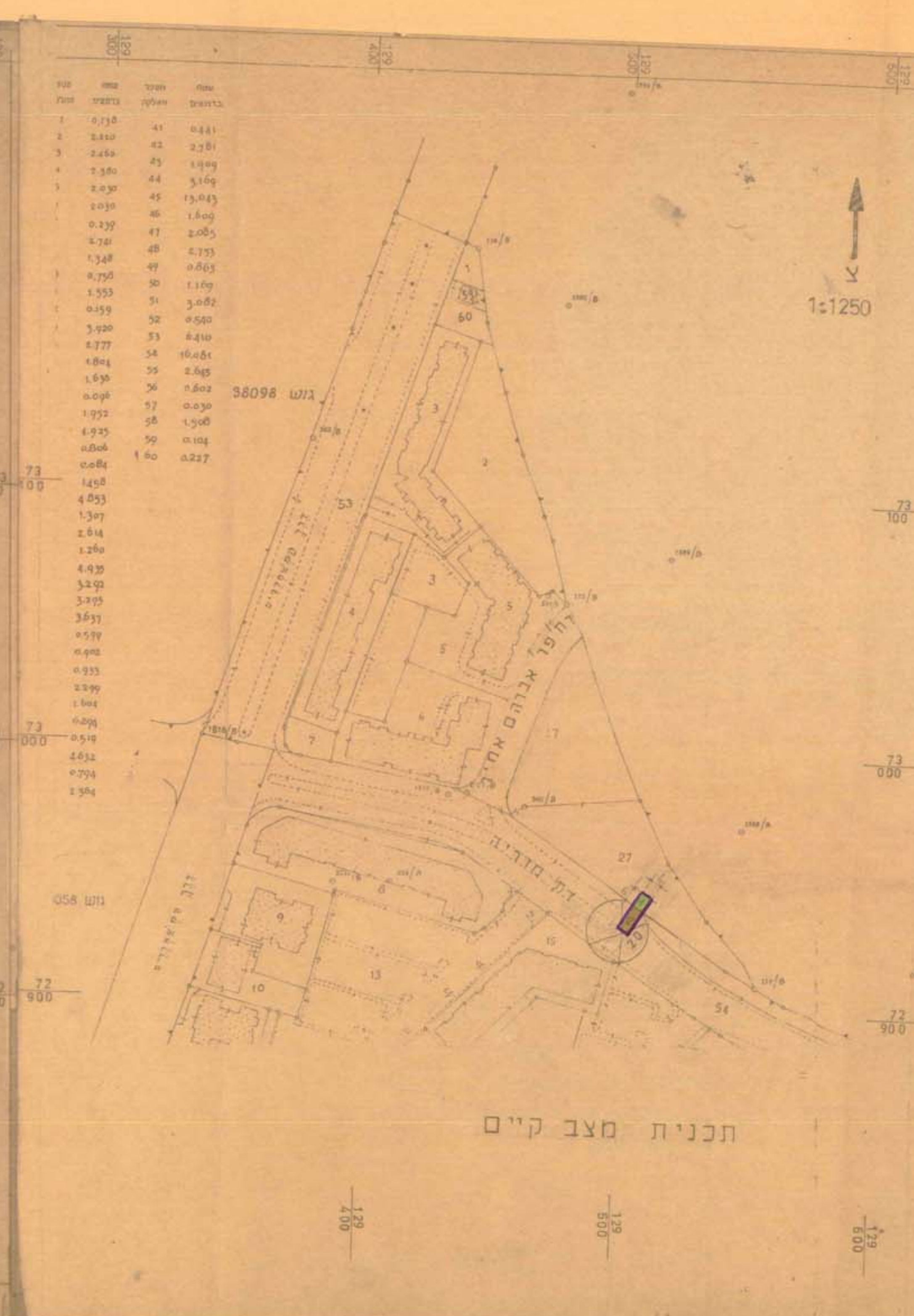
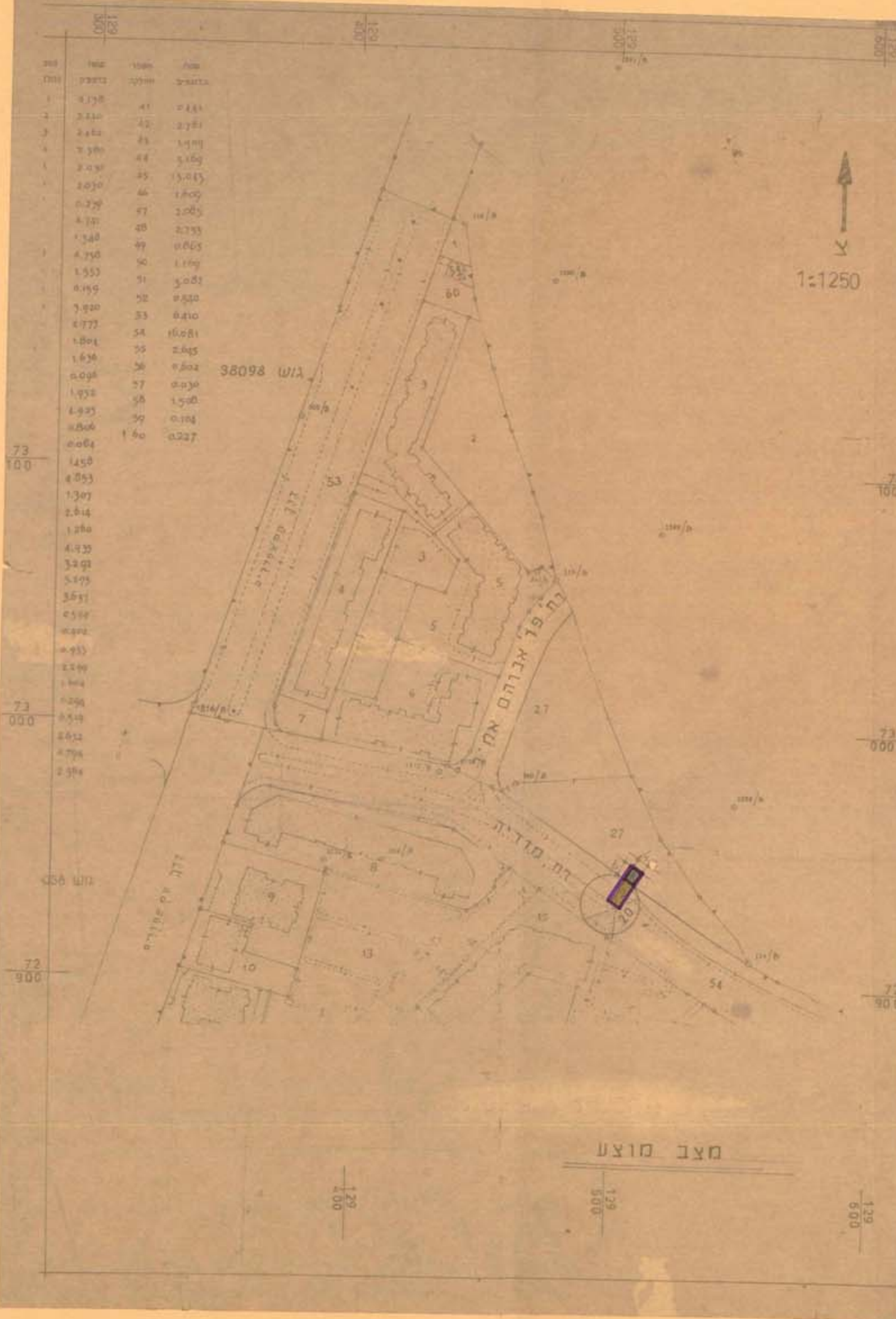
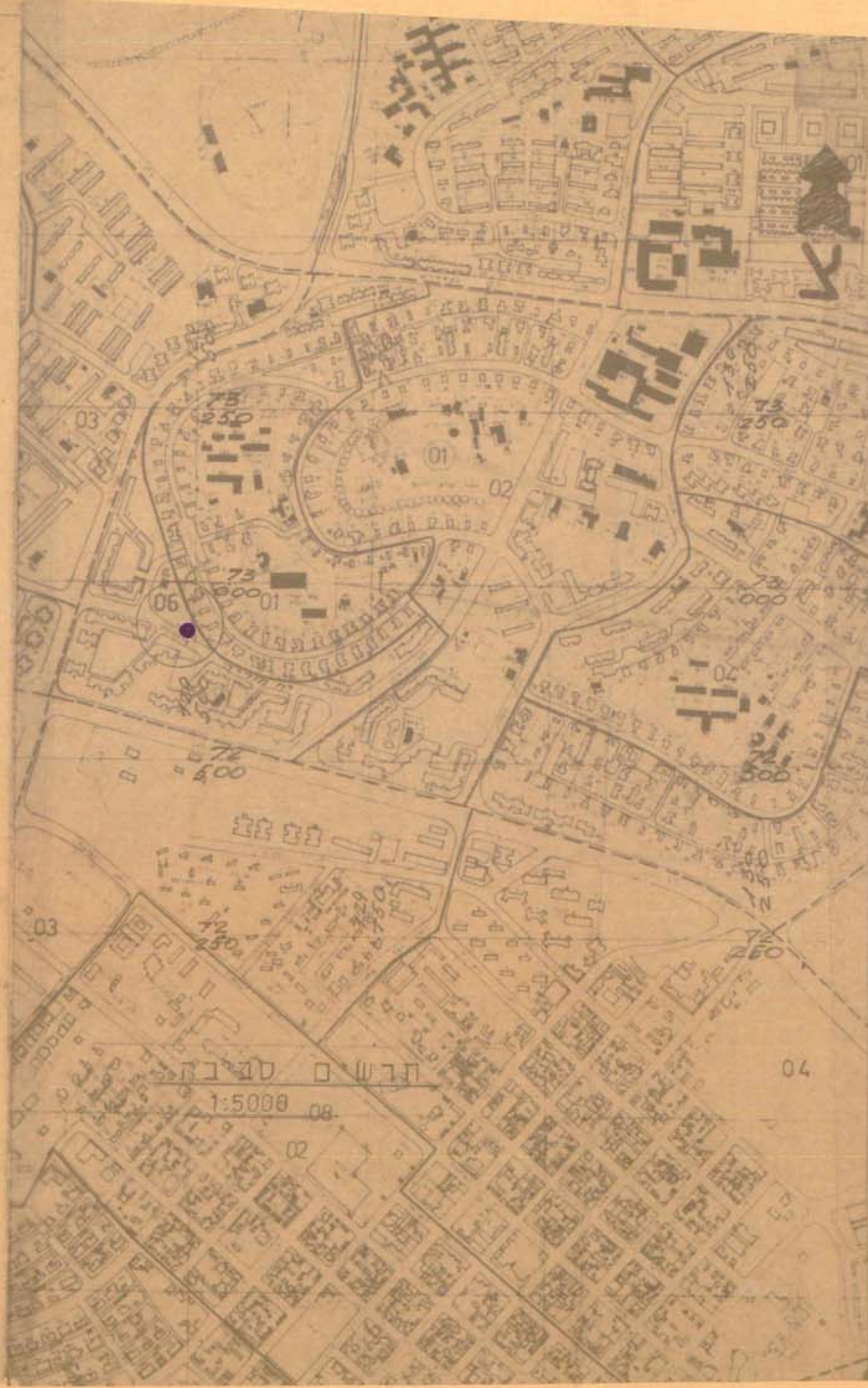
טבלת שטחים

מצב קיים		מצב מוצע	
מ' השטח	מ' יעוד השטח	מ' השטח	מ' יעוד השטח
1	שצפ	1	שטח מסחרי
2	דרך קיימת	2	דרך קיימת
סה"כ	מ' 64	סה"כ	מ' 64

מקרא:

גבול התכנית	[Symbol]
שטח מסחרי	[Symbol]
דרך קיימת	[Symbol]
שצפ	[Symbol]

עיריית באר שבע
משרד מהנדס העיר
העבודה תמ 16/110/03/5
שינוי לתמ 41/110/03/5
שנ"א רח' מוריה



תכנית מצב קיים

מצב מוצע