

מחוז : הדרום
 נפה : באר-שבע
 מקום : באר-שבע
 גוש : 100179
 מתקן קשר ושידור 'אשר'
 שטח המתקן (מחושב) : 10726 מ"ר
 חוכן עבר : בוק בע"מ

מרחב תכנון מקומי מחוז הדרום.
 תכנית מתאר מס' 185/02/11 למתקן קשר ושידור.
 מס' תכנון : 185/02/11

מס' תכנון : 185/02/11
 מס' תכנון : 185/02/11
 מס' תכנון : 185/02/11

נפה : באר-שבע
 מקום : באר-שבע
 גוש : 100179

שטח התכנית : כ-35.7 דונם.
 קנה מידה : 1:1000
 היזמים : הועדה המחוזית דרום

"בוק" החברה הישראלית לתקשורת בע"מ,
 המתכנן : א. קריש, אדריכל ובונה ערים,
 בעל הקרקע: מינהל מקרקעי ישראל
 חאריך : 21.3.97

טבלת שטחים :

מבצ קיים	מבצ מוצע	שטח בדי	שטח בדי
שטח חקלאי	דרך	35.7	25.0
סביבי שטח התכנית	מתקנים הנדסיים	10.7	35.7

מקרא :

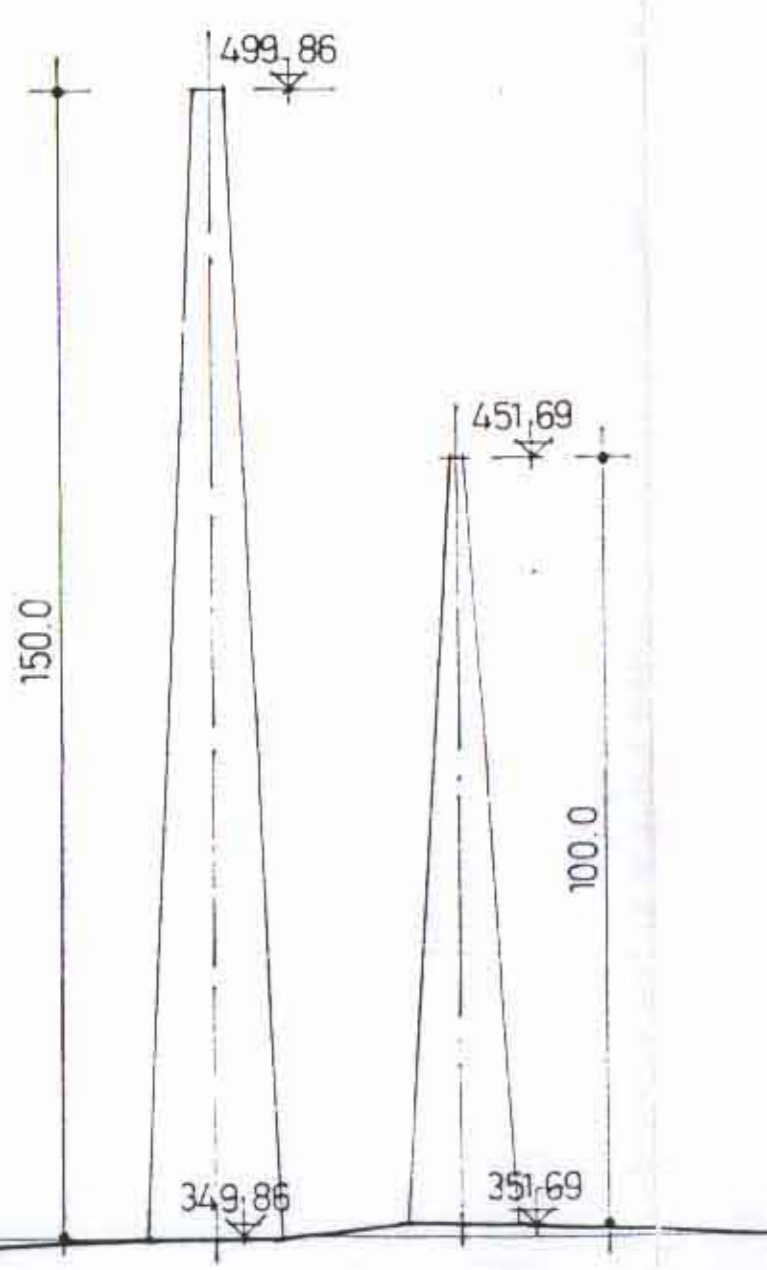
- גבול התכנית
- שטח חקלאי
- דרך קיימת
- דרך מוצעת
- מספר הדרך
- קווי בנין מינימליים
- רוחב הדרך
- מתקנים הנדסיים

חתימות :

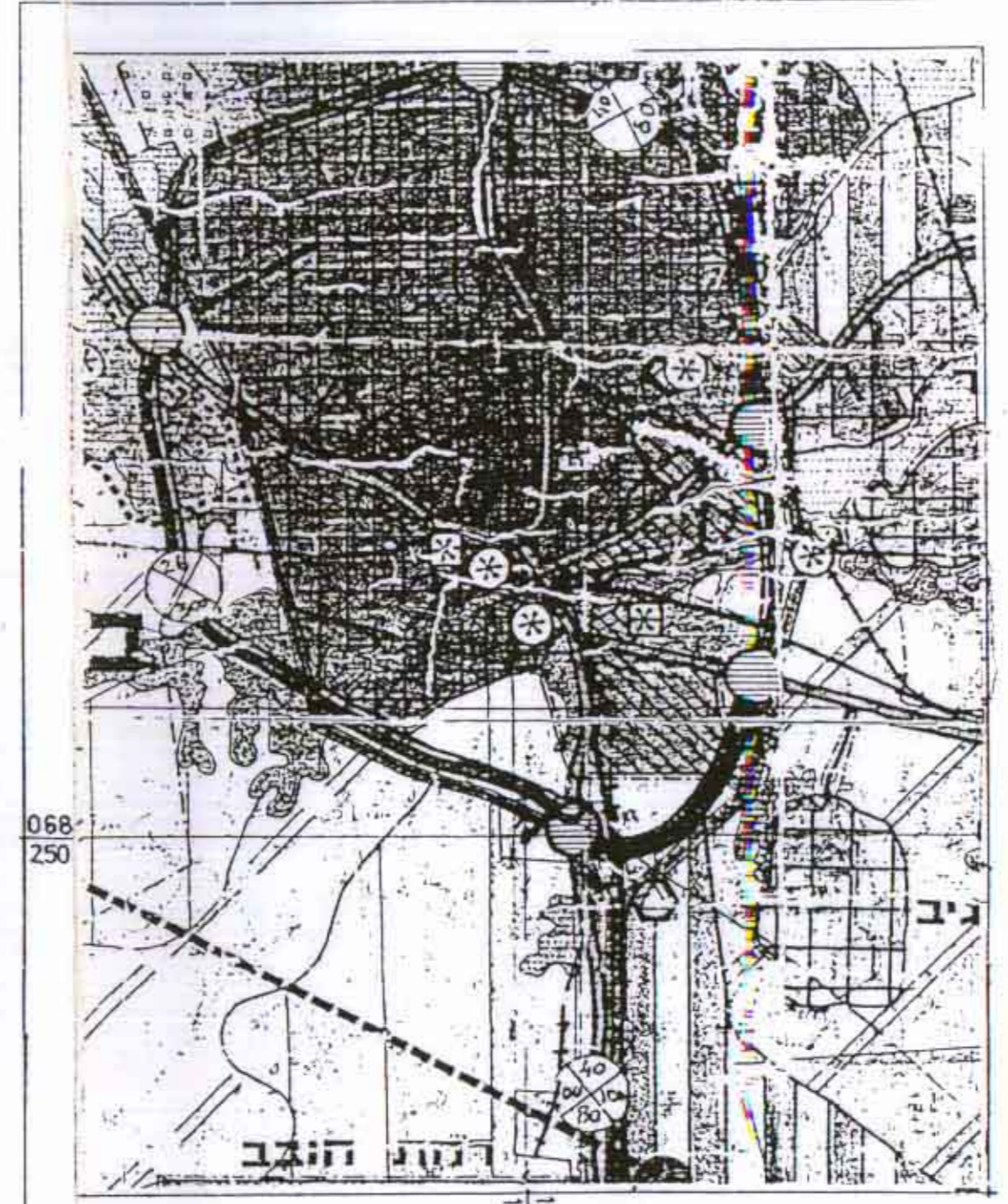
מנהל תכנון מקרקעי ישראל
 בוק בע"מ

מפה טופוגרפית
 קנה מידה : 1:1000
 מצב מוצע

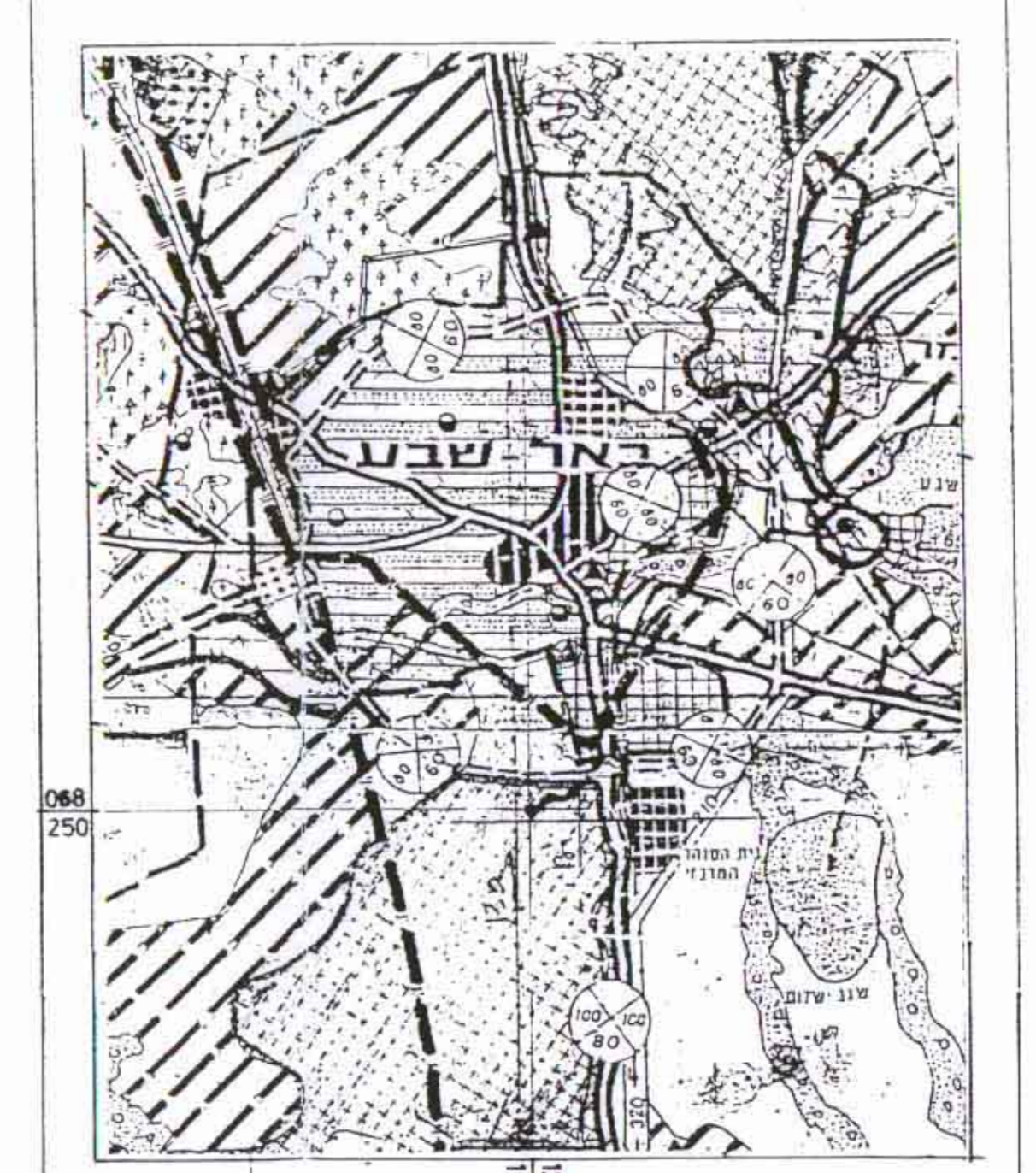
בס' סידורי 1758/94
 בס' סידורי 1758/95



חתך 1:1000



תרשים סביבה-מצב קיים ענף תמ"מ 14/4 1:100,000



תרשים סביבה-מצב קיים ענף תמ"מ 4/ 1:100,000

עדכון תרשים הסביבה 10.03.96

מסביב :
 כח : ברו שריפה
 ה : חא הארקח
 כ : כוב

הערות:
 1. התכנית מורה רוחב תוארילנסח ארצית בנע א 1101, 1478.
 2. הבהים חשבו כפי נע א 1101 - 349.83 מ.
 3. הבהים חשבו על הספת אשר נמצא באגודת.
 חא היחיד בר חסר חא נרתי ב.
 כר שער חא הארקח.

את לצרכי רישום
 תאריך : 23.11.95
 חתום : 3000
 רישום מס : 430
 מס' תכנון : 185/02/11

