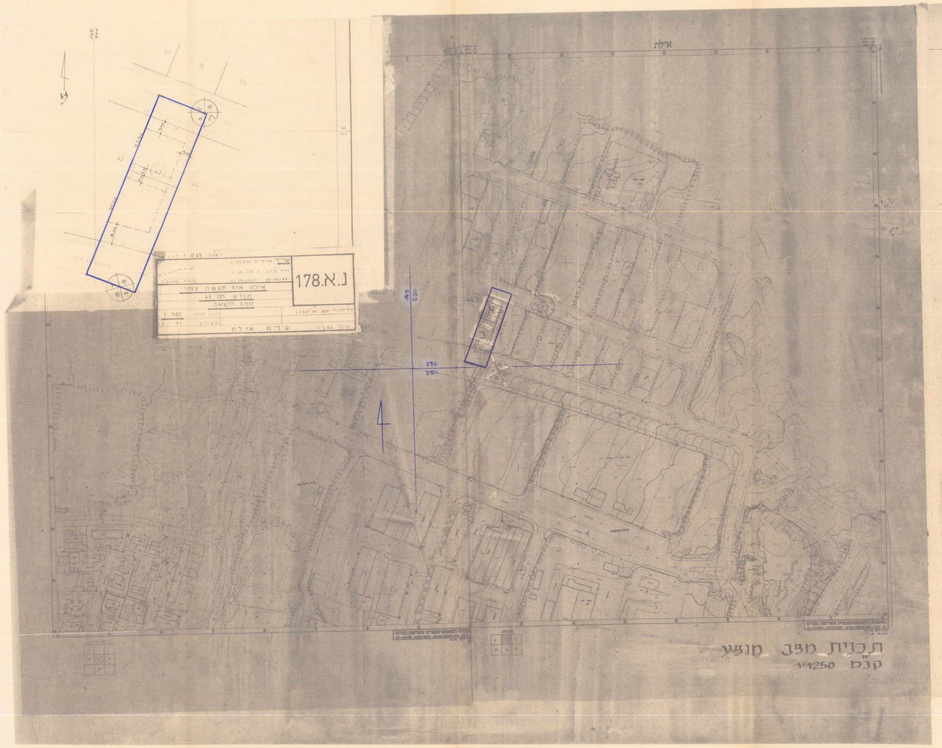

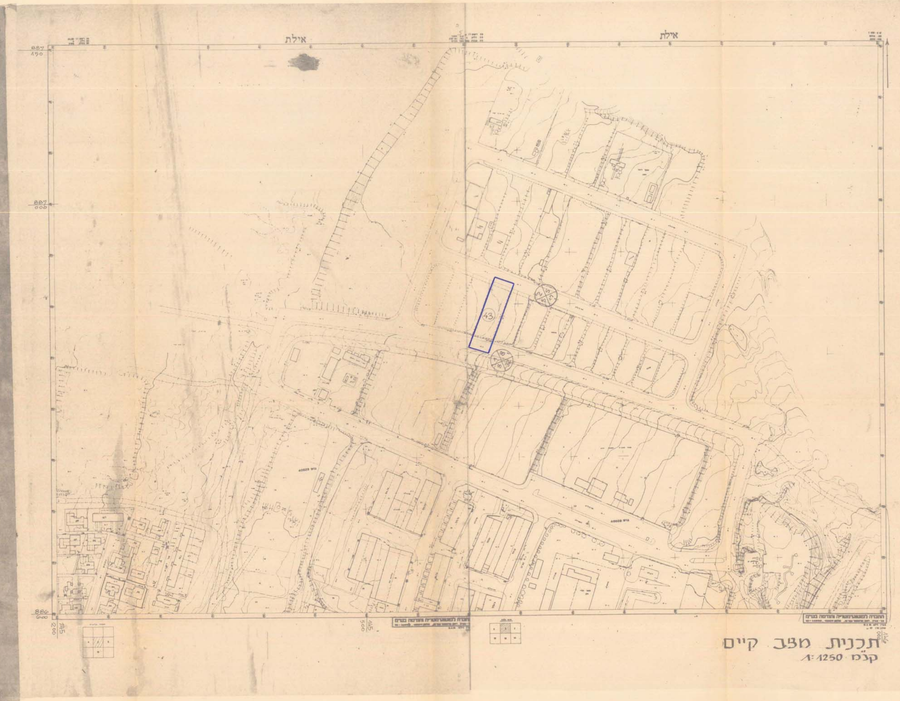

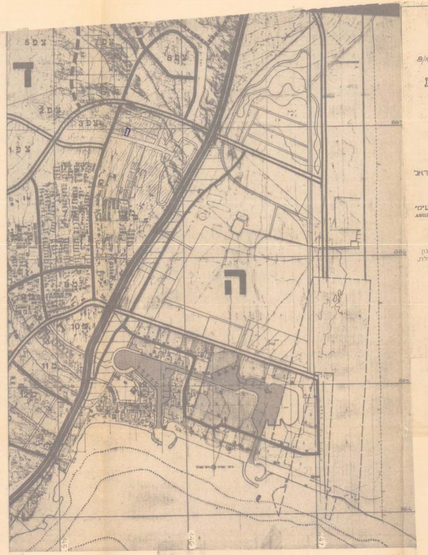

חוק התכנון והבניה תשכ"ה-1965
מחוזב מחוז מקשרי אילת
תכנית מפורטת מס' מק/מ/ב/ 40051
שינוי לתכנית מדפרטית מס' מק/מ/ב/

מחוז דרום — אילת

מחוז	הדרום
נפה	אילת
נושים	מקום לא מוסדר 40051
מגרשים	43
בעל הקרקע	מנהל מקרקעי ישראל
יחס ומגיעה התכנית	תכנית מבני תעשיה בעיר רח' קיסנג'ר 4, תל-אביב 6818
עורך התכנית	אדריכלית רחל מיקלקל אילת לפי אמ' רשיון מס' 48294 מס' תכנון עיריית אילה
שטחה התכנית	1.841 ד'
ק.מ.	1-1250
התאריך	דצמבר 92

מקרא

נגזר התכנית

שטח לרשומה המסמך מגרש מתוכנן

קו בנין

מינהל מקרקעי ישראל
מחוז דרום
אגף תכנון
אישור לפי סעיף 109 לחוק התכנון והבניה
מס' 40051
מנהל מקרקעי ישראל
מחוז דרום
אגף תכנון
רחי ז'ן קיסנג'ר
קיר ראשון פתוח
25.8.95

יחס התכנונים
משרד התשתיות הלאומיות
מינהל מקרקעי ישראל
מחוז דרום
אגף תכנון
אישור תכנית מס. 40051
מנהל מקרקעי ישראל
מחוז דרום
אגף תכנון