









התוכנית המפורטת לתכנון  
מס' 6.3.83

מרחב תכנון מקומי : באר שבע  
תכנית מפורטת מס'  
אתר 1 לאומי : תחנת הרכבת הטורקית  
ומגדל המים  
המהווה שנוי לתכניות מפורטות מס' ד/142 כ"ח  
4/139/03/5

מחוז : הדרום  
עיר : באר שבע  
ועדה מקומית לתכנון ובניה : באר שבע  
יוזם התכנית : מנהל התכנון, משרד הסנים, ירושלים  
שטח התכנית : כ- 0.8 ד' (אתר 1 : כ-0.5 ד')  
(אתר 2 : כ-0.4 ד')

גוש : 38035, חלק  
בעל הקרקע : מנהל-סקרני ישראל

- מקרא**
-  גבול התכנית
  -  מבני האתר הלאומי
  -  שטחי האתר הלאומי
  -  שטח צבורי פתוח
  -  שטח לבוני צבור
  -  שביל לחולבי וגל
  -  משפר חדרך
  -  קו בנין רחוב הדרך

**חתימות**

מגיש התכנית : משרד רחמים  
יוזם התכנית : משרד לתכנון ולבניה  
בעל הקרקע : מנהל התכנון  
תאריך : יום התכנית  
מגיש התכנית : מנהל התכנון  
מס' : 10.13  
תאריך : 1950

משרד רחמים  
מנהל התכנון  
מס' 43/02/02/5  
יום התכנית : 1950  
מגיש התכנית : מנהל התכנון  
מס' : 14.2.20

אנו מאשרים את התכנית המפורטת לתכנון ולבניה  
המבוארת בהתאם לתוכנית המפורטת לתכנון ולבניה  
מס' 43/02/02/5  
תאריך : 14.2.20

**משרד הפנים**  
יחידת התכנון והבניה תשס"ה-1965  
מחוז הדרום  
מרחב תכנון מקומי : באר שבע  
תכנית : מס' 43/02/02/5  
הוצעה המחויבות/מסגרת נהם : 1950  
בשינוי מס' : 14.2.20  
לוחיק התכנון : מנהל התכנון  
תאריך : 14.2.20

תכנית מס' 43/02/02/5  
מס' 14.2.20

**משרד הפנים**  
יחידת התכנון והבניה תשס"ה-1965  
מחוז הדרום  
מרחב תכנון מקומי : באר שבע  
תכנית : מס' 43/02/02/5  
הוצעה המחויבות/מסגרת נהם : 1950  
בשינוי מס' : 14.2.20  
לוחיק התכנון : מנהל התכנון  
תאריך : 14.2.20

תכנית מס' 43/02/02/5  
מס' 14.2.20

