

מרחב תכנון מקומי - באר-שבע
 תכנית מפורטת מס' 36/160/03/5
 שנת לוג. ט. מס' 34/160/03/5

מספר זר נדלונג: 428
 מס' 19.2.90
 מס' 2.ק.2

מחוז: **באר-שבע**
 נפה: **באר-שבע**
 סקום: **שכ' ה' - רח' קפריסין. ב'ש**
 גוש: **38069**
 חלקות: **41; 40; 45; 120 (חלק)**
 שטח התכנית: **1499 מ"ר**
 בעל הקרקע: **מיקהל סקרקי ישראל**
 יוזם התכנית: **ר' אלעזר אבוהצירא.**
 עורך התכנית: **אדריכל ארינועם לוין - מעשה שלטנית - מודד מוסמך.**
 תאריך: **אפריל 89, ינואר 90**

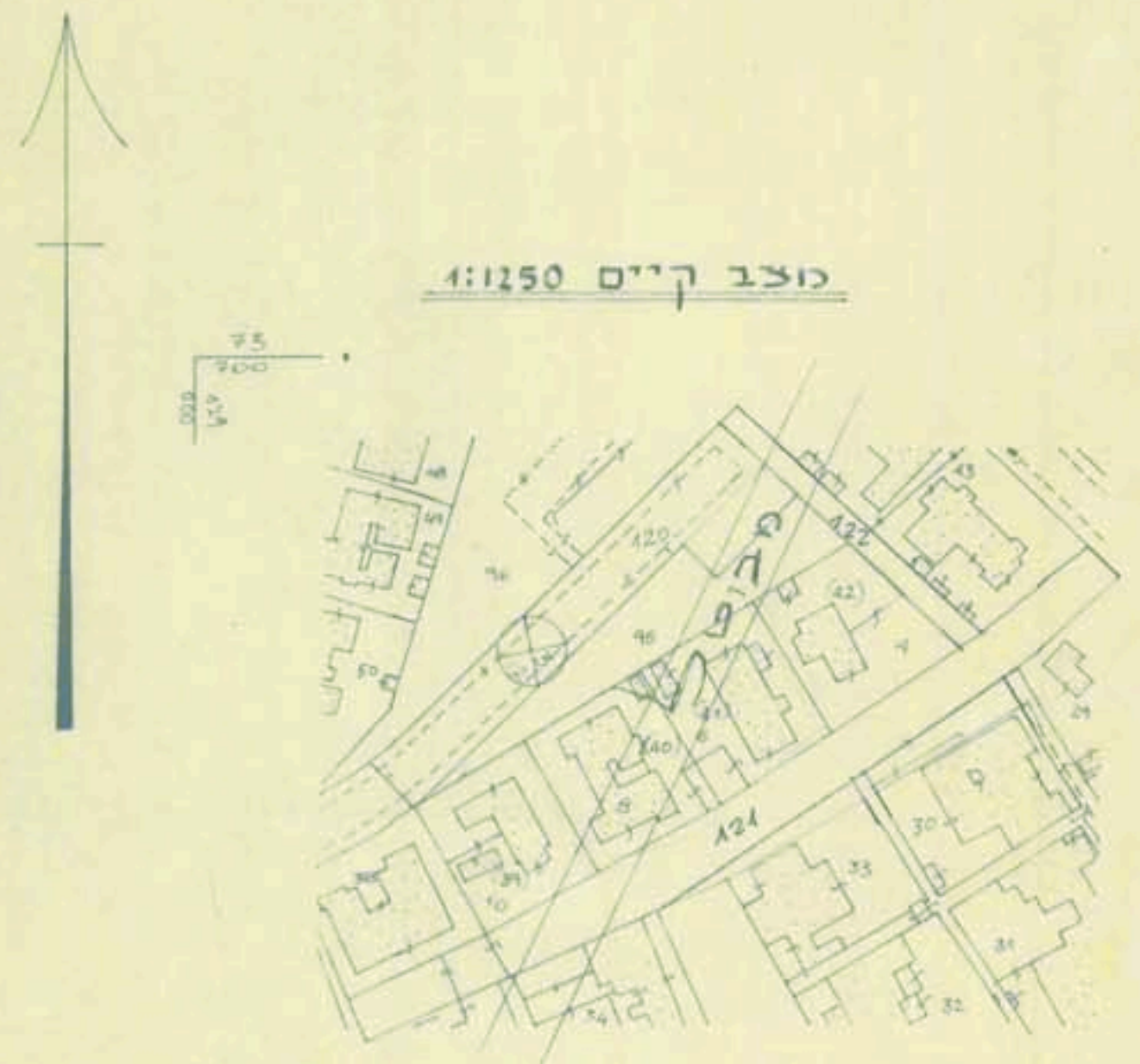
מספר תוכנית מס' 36/160/03/5
 תאריך: 19/2/90
 חתום: [Signature]

מספר תוכנית מס' 36/160/03/5
 תאריך: 19/2/90
 חתום: [Signature]

הודעה על וסמדת תכנית מס' 36/160/03/5
 תאריך: 20/3/90

36/160/03/5
 מס' 38069
 מס' 180

25.10.90

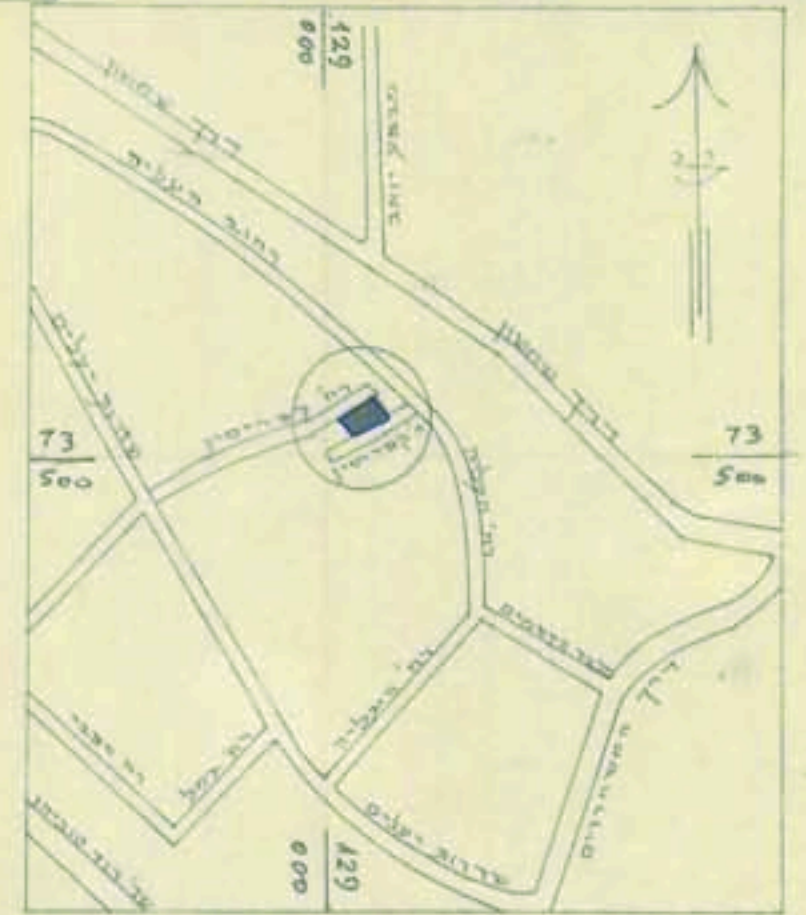


אדריכל ארינועם לוין - מעשה שלטנית - מודד מוסמך.

טבלת שטחים

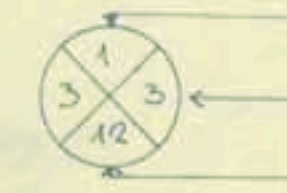
י.ע.ד.	מס' קיים	מס' סופע	שטח בסמ"ר	מגוץ	שטח בסמ"ר
1	4	783	985	4	985
2	6	747	1499	6	1499
3	8	772	614	8	614
4	10	772	772	10	772
5	45	1274	1274	45	1274
6	120	55	55	120	55
7	120	1400	1400	120	1400
8	122	245	245	122	245
9	סה"כ	6814	6814	סה"כ	6814

ק.מ. 1:1250
 ועדה מקומית לתכנון ולבניה
 באר-שבע
 תכנית מס' 36/160/03/5
 חוקצרה לועדה: 19.2.90
 עש המלצה: 19.2.90
 בישיבת מס' 577/96
 מיום: 29.11.89



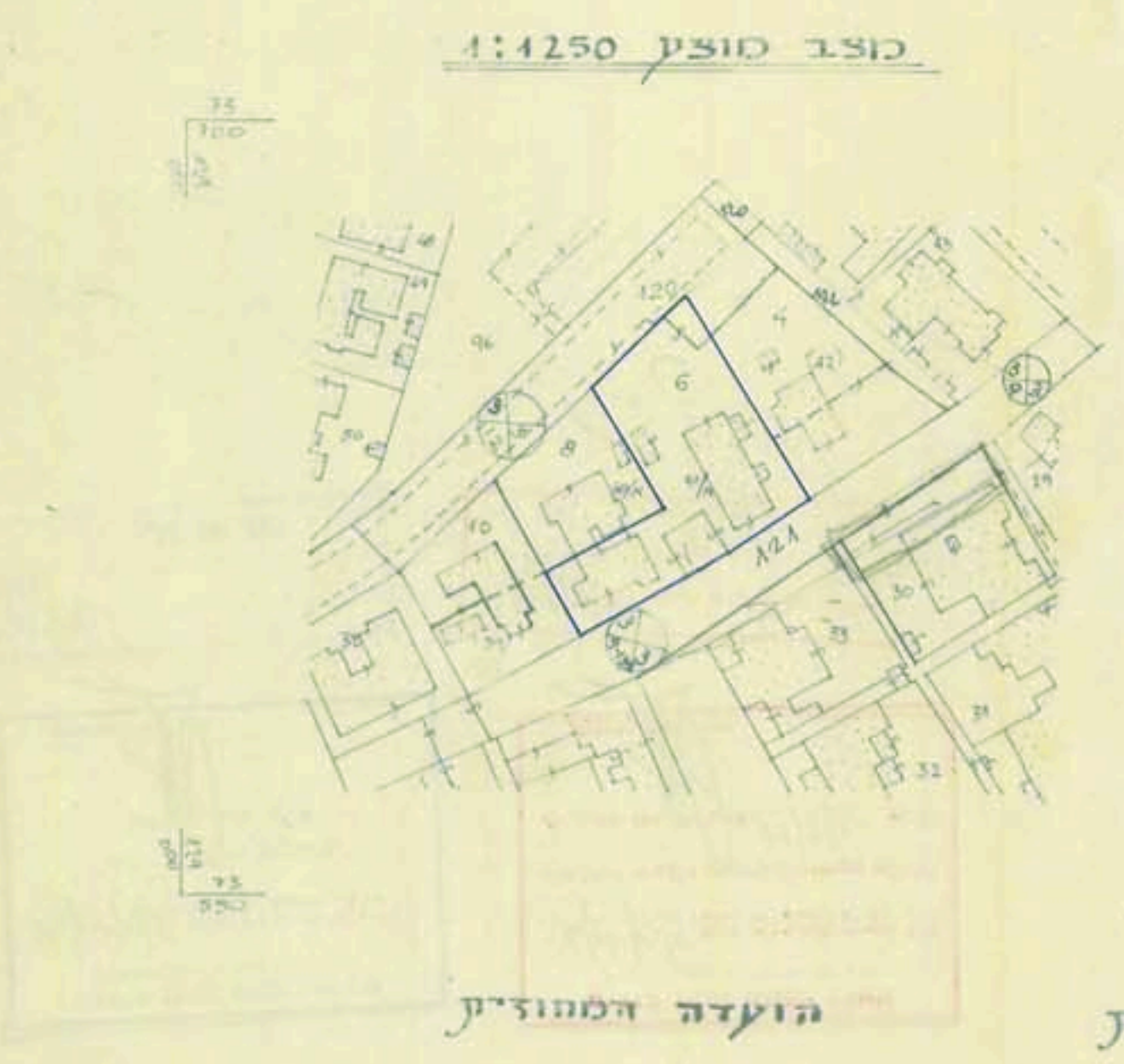
מקרא

- _____ גבול התכנית
- אזור מגורים א' ש.צ.פ.
- דרך או שביל להולכי רגל לביטול
- דרך קיימת או מאוישת
- דרך מתוכננת
- שביל להולכי רגל
- דרך משולבת
- מבנים להריסה
- מס' דרך
- קו בנין
- רוחב הדרך



בעל הקרקע: **מיקהל סקרקי**
 יוזם התכנית: **ר' אלעזר אבוהצירא**
 עורך התכנית: **אדריכל ארינועם לוין**

הועדה המקומית לתכנון
 ומבנה באר-שבע
 1.3.90



הועדה המקומית לתכנון ומבנה