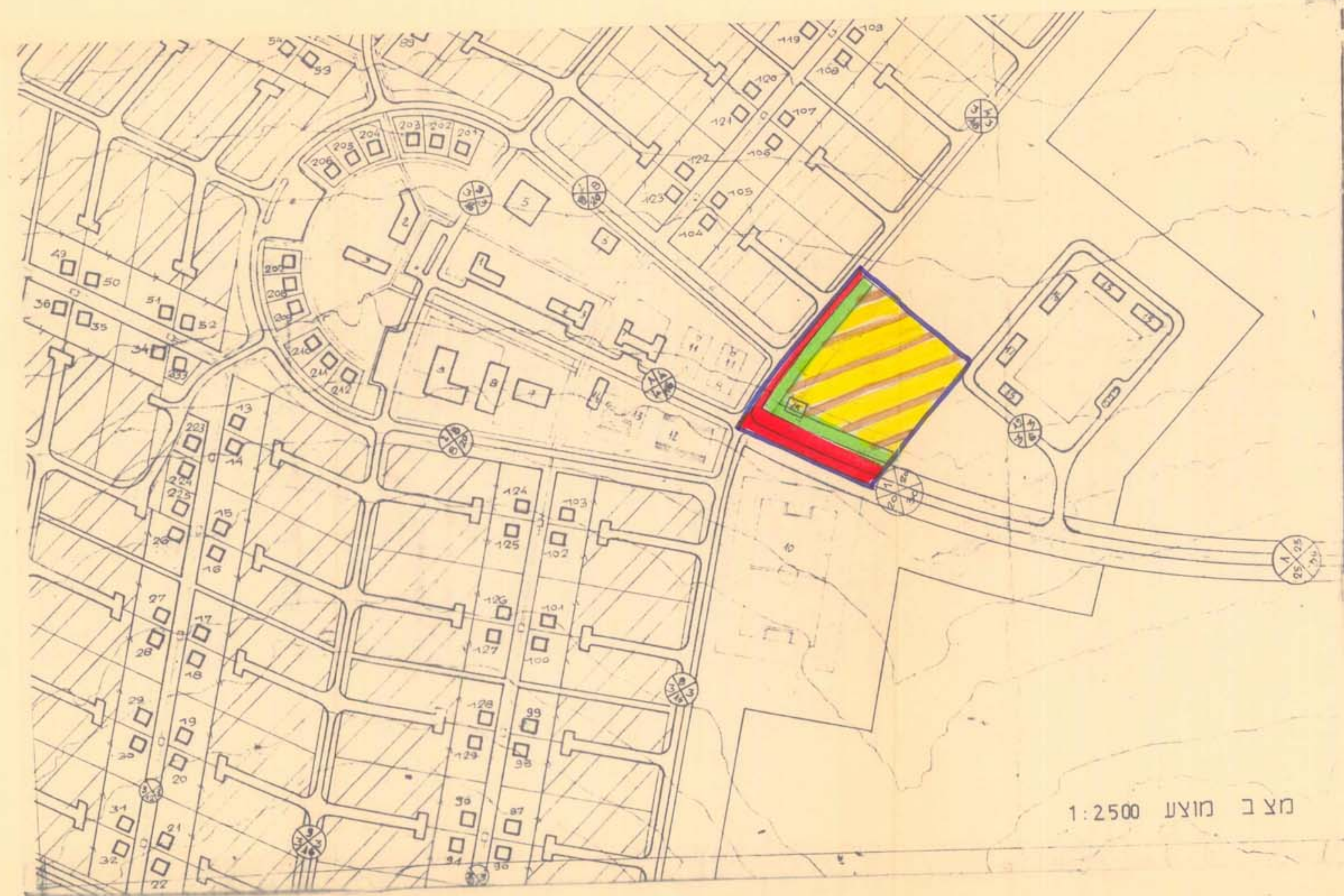


24.12.86
 העדה המחוזית לתכנון
 ותחבולת עירונית

מרחב תכנון מקומי-תמזר, רמת נגב, ערבה תיסנה
 תשריט מצורף לתכנית מס'
 שינוי לתכנית בנין ערים מפורטת מס' 178/03/10
 שינוי יעוד מאזור קרקע הקלאית לאזור מגורים לעובדים
 זמנים מושב פארן

מחוז	הדרום
ישוב	פארן
יזום	מושב פארן
בעל הקרקע	מנהל מקרקעי ישראל
המתכנן	יגאל שרייבמן - אדריכל
גוש	390 83
שטח התכנית	15.0 דונם
ק.מ.	1:2500
תאריך	8.1.86

1:750,000 קנה מידה, תרשים הסביבה



מצב מוצע 1:2500

משרד התכנון והבניה
 תוקף התכנון והבניה תכנית מס' 178/03/10
 מרחב תכנון מקומי-תמזר
 מרחב תכנון מקומי-תמזר, רמת נגב, ערבה תיסנה
 תשריט מצורף לתכנית בנין ערים מפורטת מס' 178/03/10
 שינוי לתכנית בנין ערים מפורטת מס' 178/03/10
 שינוי יעוד מאזור קרקע הקלאית לאזור מגורים לעובדים זמנים מושב פארן
 24.12.86
 יגאל שרייבמן
 אדריכל

מקרא

- גבול התכנית
- אזור חצרות משק, שטח חקלאי
- אזור מגורים לעובדים זמנים
- דרך
- ש.צ.פ.
- מספר הדרך
- קו בנין
- רוחב הדרך

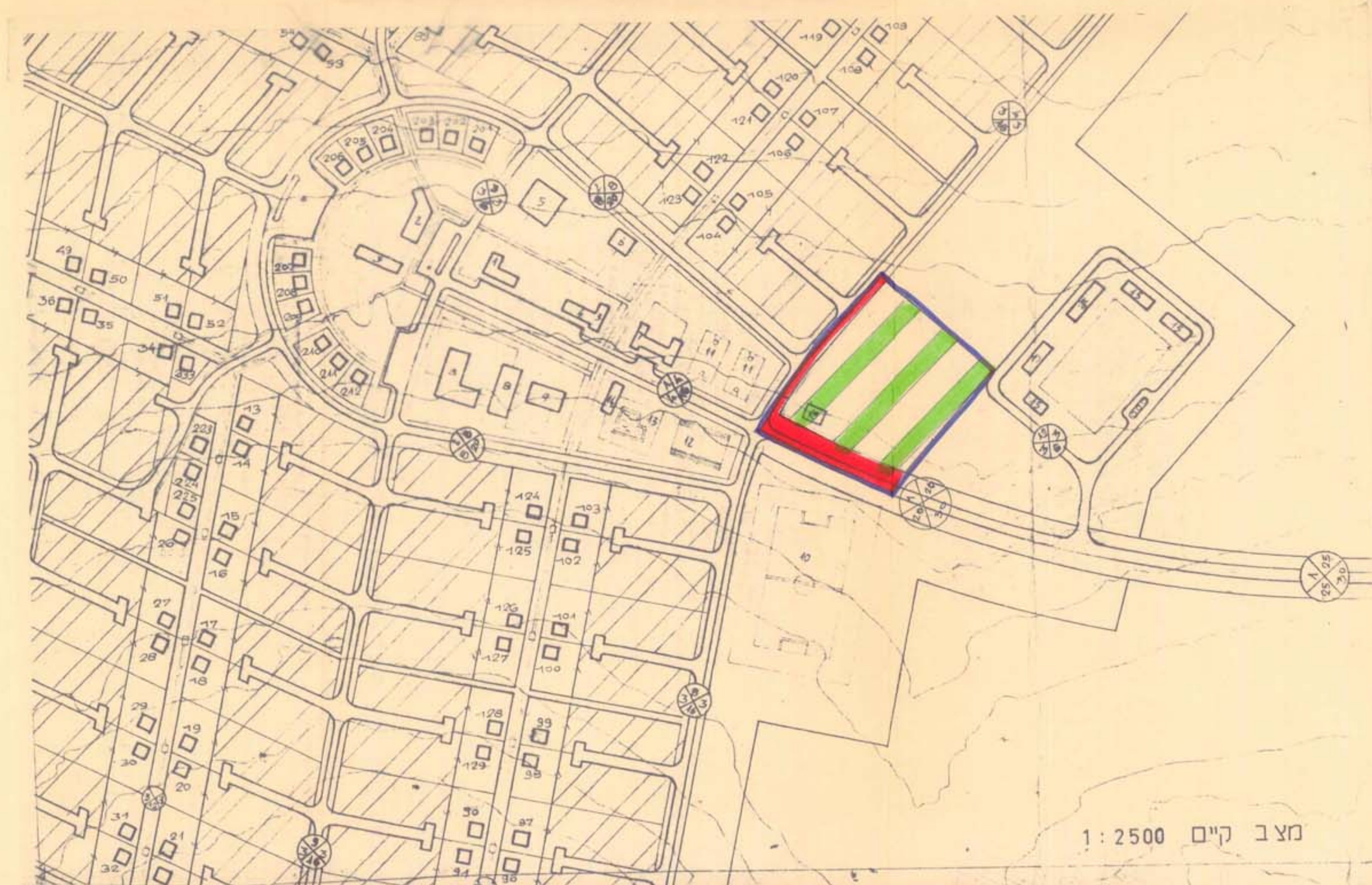
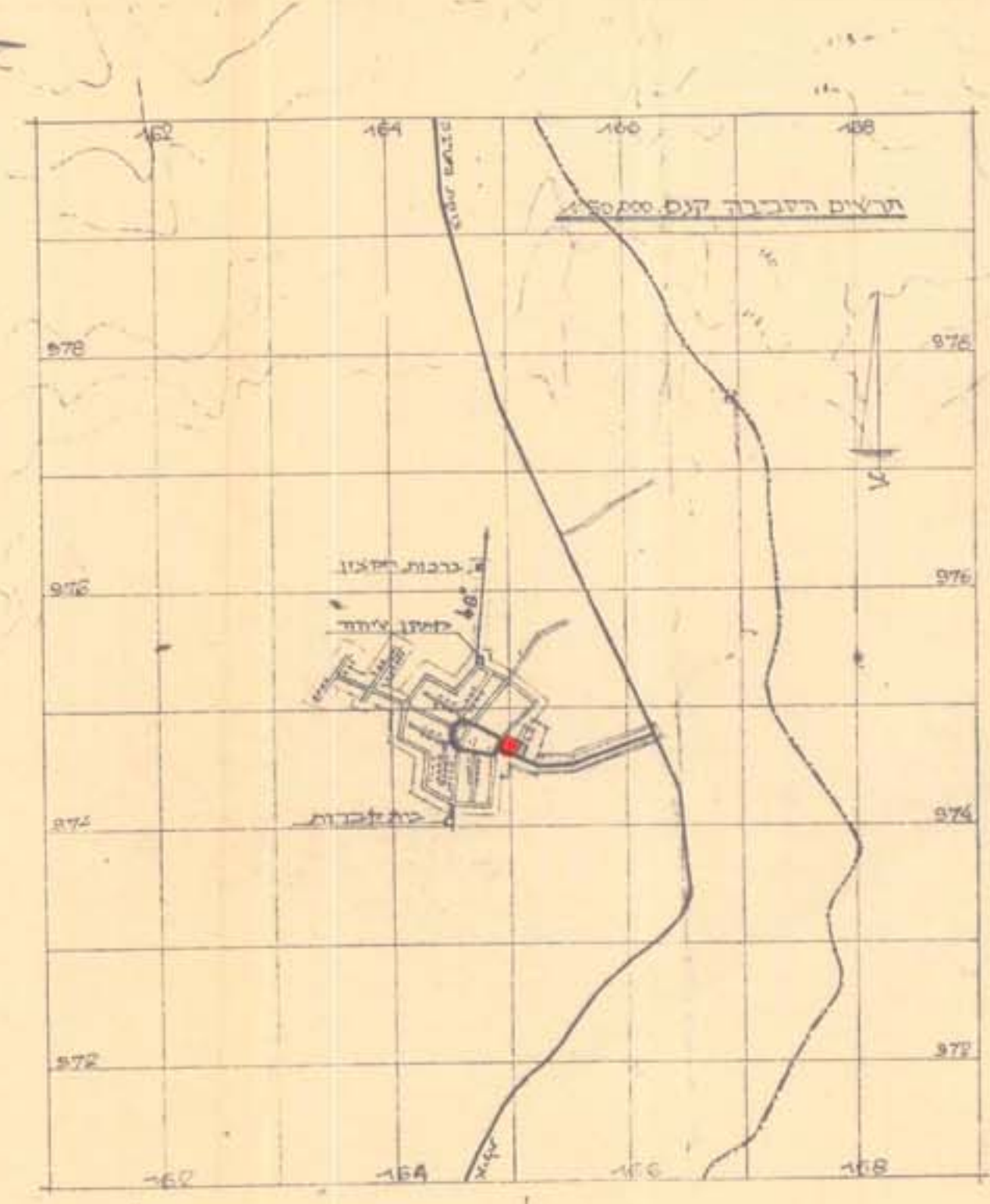
הועדה המקומית לתכנון ובניה
 תמזר - רמת נגב - הערבה והתיסנה
 תוקף התכנון והבניה תכנית מס' 178/03/10
 מרחב תכנון מקומי-תמזר
 מרחב תכנון מקומי-תמזר, רמת נגב, ערבה תיסנה
 תשריט מצורף לתכנית בנין ערים מפורטת מס' 178/03/10
 שינוי לתכנית בנין ערים מפורטת מס' 178/03/10
 שינוי יעוד מאזור קרקע הקלאית לאזור מגורים לעובדים זמנים מושב פארן
 24.12.86
 יגאל שרייבמן
 אדריכל

חתימת בעל הקרקע

פארן

חתימת היוזם

חתימת המתכנן



מצב קיים 1:2500

יגאל שרייבמן אדריכל
 2422621 052