

ארחב תכנון אקוומי תאר, ואת הנגב-ערבה תכונה  
תכנית בנין עיר אפורטת גט אתקן וי.או.אר. לניווט אטוסים

ק.ג. 1:20.000

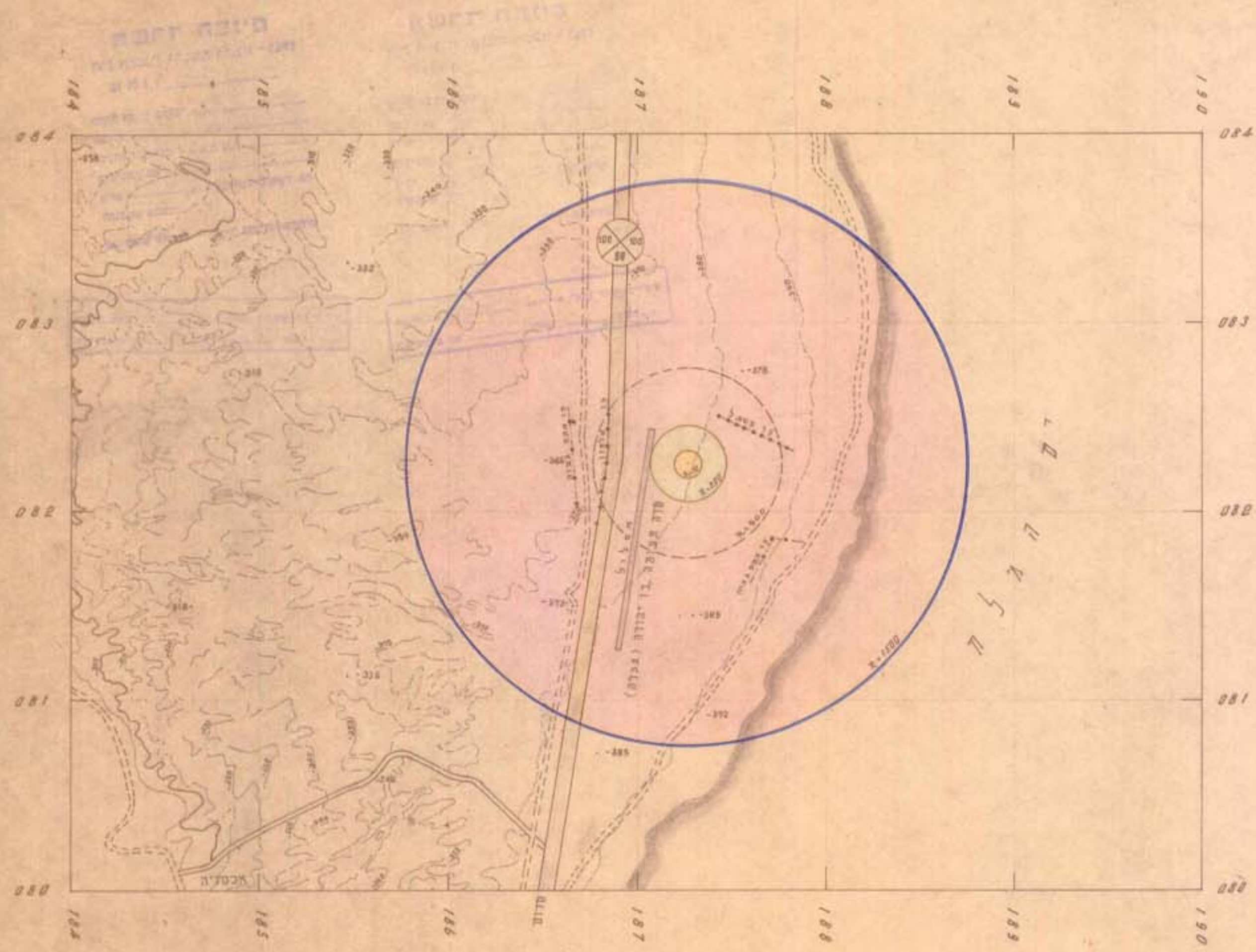
אחוז : הדרום  
נפה : באר-שבע  
גוש : 100140  
בעל הקרקע : מינהל אקרקעי ישראל  
שטח התכנית : 7068.583 דונם אטו  
עורך התכנית : דקדני, אודד גוסטק  
היודם : רשות שדות התעופה בישראל

הישרה הארצית לתכנון  
ומתכנן בתאריך 10.11.82

התימת בעל הקרקע

התימת היודם

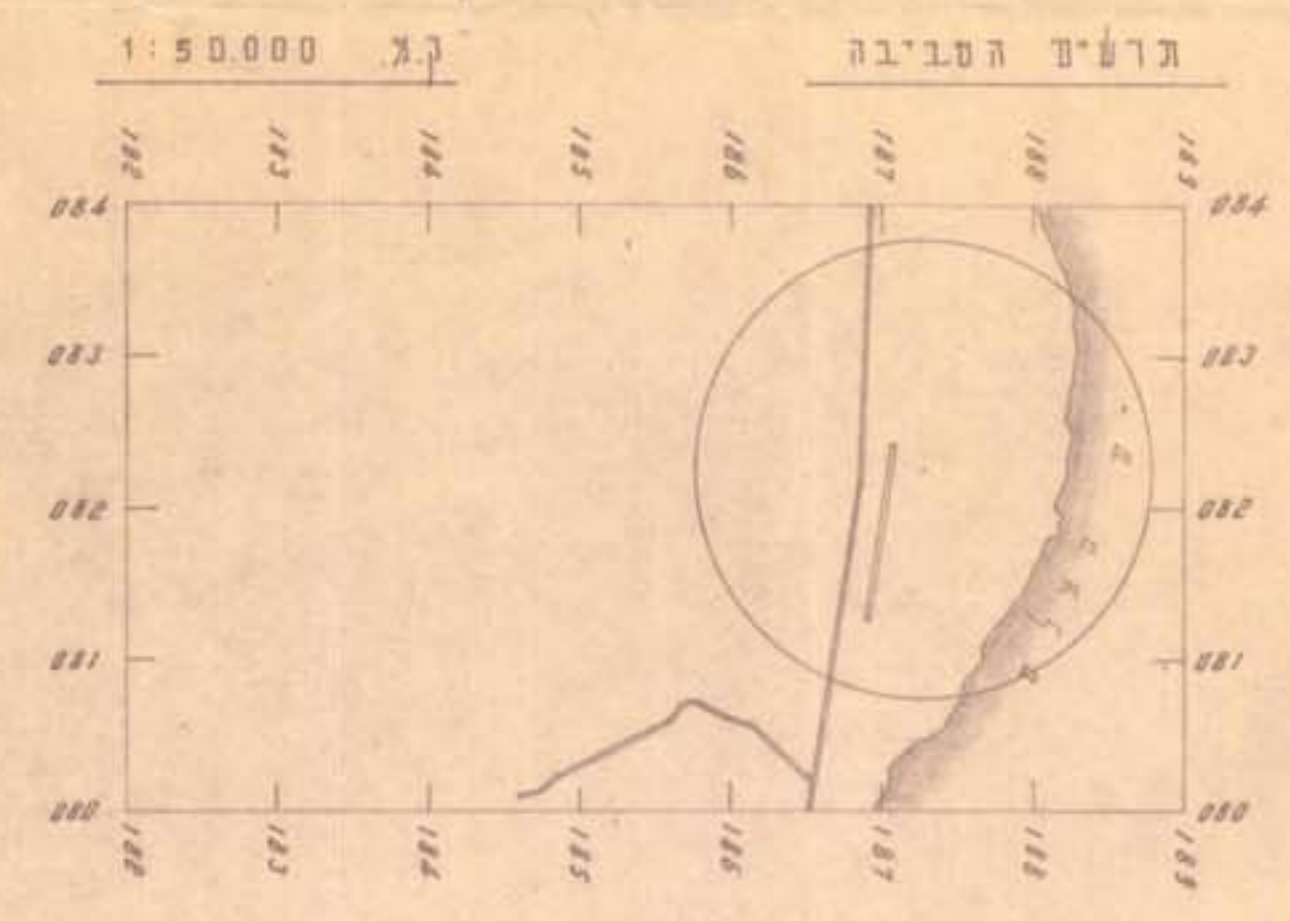
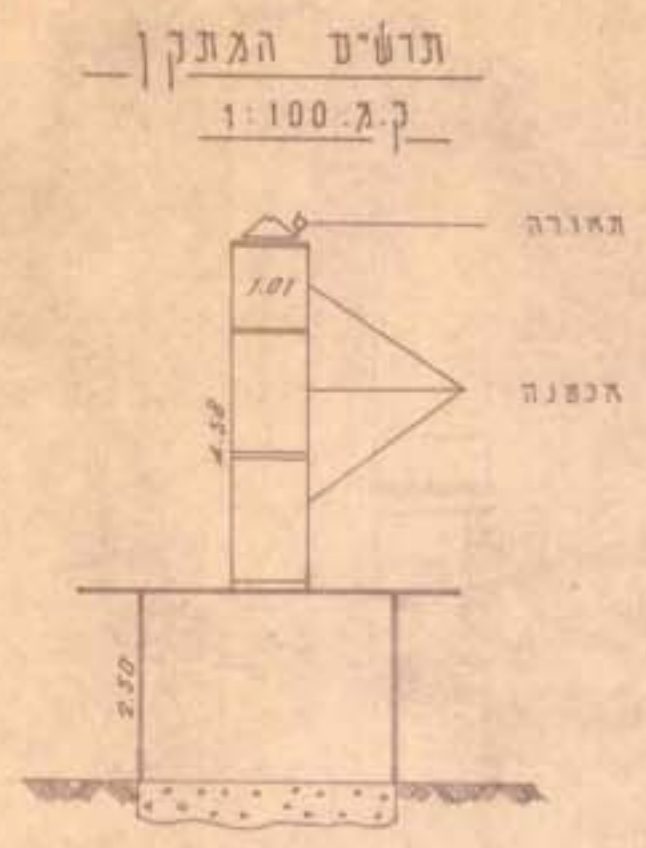
התימת עורך התכנית



ג ק ר א

|                                   |     |
|-----------------------------------|-----|
| גבולות תכנית                      | —   |
| אזור א                            | ■   |
| אזור ב                            | ■   |
| אזור ג                            | ■   |
| אטוס איווד קני מסגל ופלאון ציליים | --- |
| דרך קיימת                         | —   |

גל-א.ב.י.ב  
16.10.84  
25.12.81  
דקדני, אודד גוסטק, רשיון 240 דל לייסין, תא. 81, 19.10.82



מישרד הפנים  
חוק התכנון והבניה תשכ"ו - 1965  
21.12.82

מישרד הפנים  
חוק התכנון והבניה תשכ"ו - 1965  
21.12.82

מנהל תכנון מקומי  
מנהל תכנון מקומי  
מנהל תכנון מקומי

מנהל תכנון מקומי  
מנהל תכנון מקומי  
מנהל תכנון מקומי