מקום: באר שבע
גוש: 38084
חלקה: 2 (חלק) סטטוס מטא נתונים 3.75
שטח: 8423 מ"ר
תיכון בשכבה:

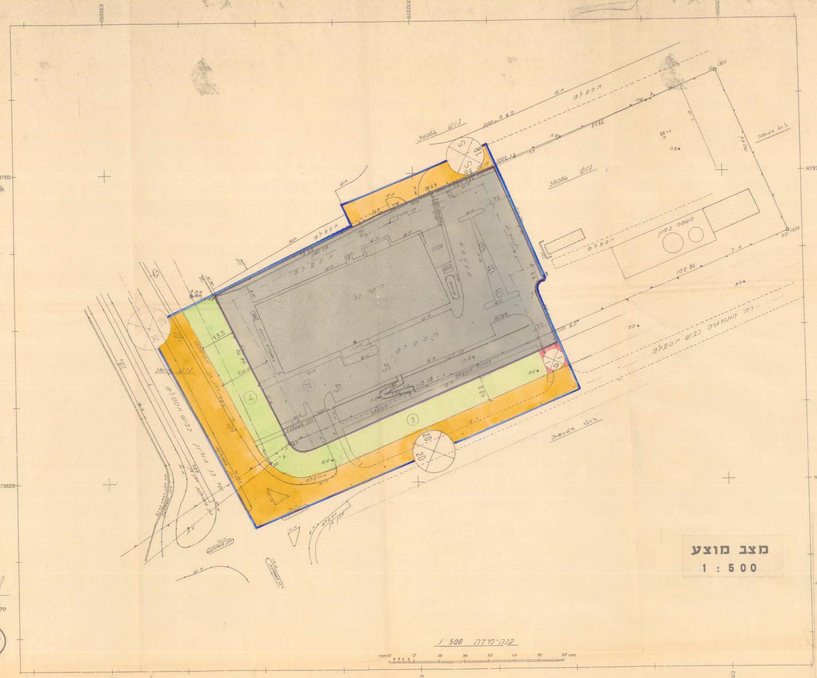

מצב מוצע
1 : 500

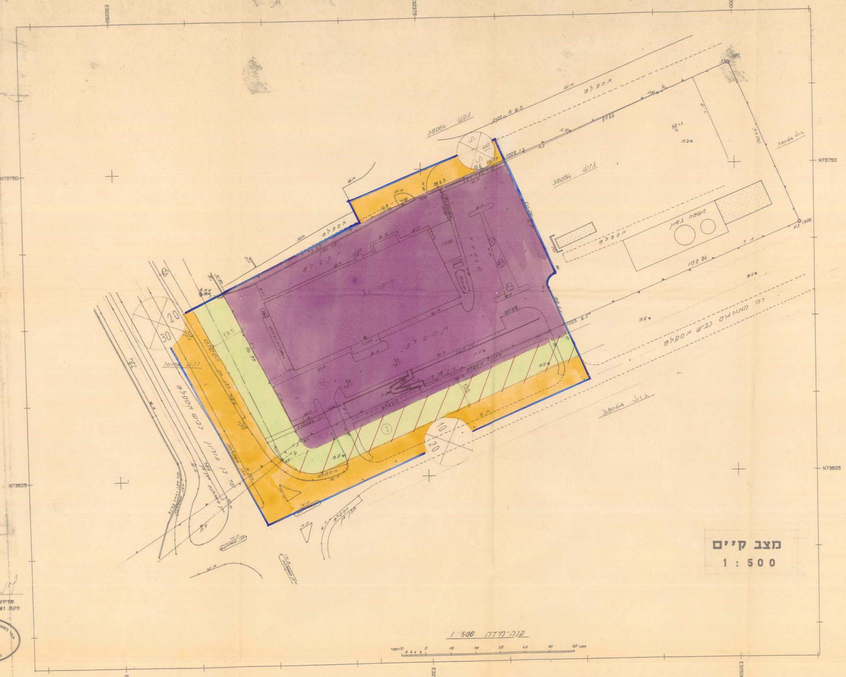

מצב קיים
1 : 500

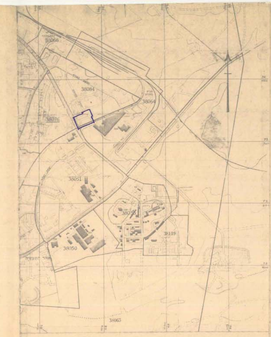

תרשים הסביבה
1 : 10 000

מרחב תכנון מקומי
באר שבע
תכנית מתאר מס' 5/ 104/03/ 50
שינוי לתכנית רמ"ל 5/ 104/03/ 28
אזור התעשיה

מחוז	: הדרום
נפה	: באר שבע
מקום	: באר שבע, אזור התעשיה
גוש	: 38084, חלקה 2 (חלק), 38074, 38084
שטח התכנית	: כ- 14.488 דונם
הדום	: דיבלית בע"מ, רח' הצבא 4 לוד
בעל הקרקע	: דיבלית בע"מ
עורך התכנית	: קסלר אדריכלי ומתכנני ערים רח' גבעה 20 ב"ש, רשיון מס' 02624
ע"מ	: 1 : 500
תאריך	: 15.11.94

מקרא:
- גבול התכנית
- שטח ציבורי פתוח
- אזור תעשיה
- אזור מסחרי
- מס' מגרש
- דרך קיימת
- דרך מוצעת
- דרך לביטול
- קו בנין
- גבול בנוי
- מס' חניה
- מס בנין
- חניה חיצונית

טבלת שטחים

מס' מגרש	שטח מגרש	מס' בנין	שטח בנין	מס' קומה	מס' יח"ד	מס' חניה
1	1.000	1	1.000	1	0	0
2	1.000	2	1.000	1	0	0
3	1.000	3	1.000	1	0	0
4	1.000	4	1.000	1	0	0
5	1.000	5	1.000	1	0	0
6	1.000	6	1.000	1	0	0
7	1.000	7	1.000	1	0	0
8	1.000	8	1.000	1	0	0
9	1.000	9	1.000	1	0	0
10	1.000	10	1.000	1	0	0
11	1.000	11	1.000	1	0	0
12	1.000	12	1.000	1	0	0
13	1.000	13	1.000	1	0	0
14	1.000	14	1.000	1	0	0
15	1.000	15	1.000	1	0	0
16	1.000	16	1.000	1	0	0
17	1.000	17	1.000	1	0	0
18	1.000	18	1.000	1	0	0
19	1.000	19	1.000	1	0	0
20	1.000	20	1.000	1	0	0
21	1.000	21	1.000	1	0	0
22	1.000	22	1.000	1	0	0
23	1.000	23	1.000	1	0	0
24	1.000	24	1.000	1	0	0
25	1.000	25	1.000	1	0	0
26	1.000	26	1.000	1	0	0
27	1.000	27	1.000	1	0	0
28	1.000	28	1.000	1	0	0
29	1.000	29	1.000	1	0	0
30	1.000	30	1.000	1	0	0
31	1.000	31	1.000	1	0	0
32	1.000	32	1.000	1	0	0
33	1.000	33	1.000	1	0	0
34	1.000	34	1.000	1	0	0
35	1.000	35	1.000	1	0	0
36	1.000	36	1.000	1	0	0
37	1.000	37	1.000	1	0	0
38	1.000	38	1.000	1	0	0
39	1.000	39	1.000	1	0	0
40	1.000	40	1.000	1	0	0
41	1.000	41	1.000	1	0	0
42	1.000	42	1.000	1	0	0
43	1.000	43	1.000	1	0	0
44	1.000	44	1.000	1	0	0
45	1.000	45	1.000	1	0	0
46	1.000	46	1.000	1	0	0
47	1.000	47	1.000	1	0	0
48	1.000	48	1.000	1	0	0
49	1.000	49	1.000	1	0	0
50	1.000	50	1.000	1	0	0
51	1.000	51	1.000	1	0	0
52	1.000	52	1.000	1	0	0
53	1.000	53	1.000	1	0	0
54	1.000	54	1.000	1	0	0
55	1.000	55	1.000	1	0	0
56	1.000	56	1.000	1	0	0
57	1.000	57	1.000	1	0	0
58	1.000	58	1.000	1	0	0
59	1.000	59	1.000	1	0	0
60	1.000	60	1.000	1	0	0
61	1.000	61	1.000	1	0	0
62	1.000	62	1.000	1	0	0
63	1.000	63	1.000	1	0	0
64	1.000	64	1.000	1	0	0
65	1.000	65	1.000	1	0	0
66	1.000	66	1.000	1	0	0
67	1.000	67	1.000	1	0	0
68	1.000	68	1.000	1	0	0
69	1.000	69	1.000	1	0	0
70	1.000	70	1.000	1	0	0
71	1.000	71	1.000	1	0	0
72	1.000	72	1.000	1	0	0
73	1.000	73	1.000	1	0	0
74	1.000	74	1.000	1	0	0
75	1.000	75	1.000	1	0	0
76	1.000	76	1.000	1	0	0
77	1.000	77	1.000	1	0	0
78	1.000	78	1.000	1	0	0
79	1.000	79	1.000	1	0	0
80	1.000	80	1.000	1	0	0
81	1.000	81	1.000	1	0	0
82	1.000	82	1.000	1	0	0
83	1.000	83	1.000	1	0	0
84	1.000	84	1.000	1	0	0
85	1.000	85	1.000	1	0	0
86	1.000	86	1.000	1	0	0
87	1.000	87	1.000	1	0	0
88	1.000	88	1.000	1	0	0
89	1.000	89	1.000	1	0	0
90	1.000	90	1.000	1	0	0
91	1.000	91	1.000	1	0	0
92	1.000	92	1.000	1	0	0
93	1.000	93	1.000	1	0	0
94	1.000	94	1.000	1	0	0
95	1.000	95	1.000	1	0	0
96	1.000	96	1.000	1	0	0
97	1.000	97	1.000	1	0	0
98	1.000	98	1.000	1	0	0
99	1.000	99	1.000	1	0	0
100	1.000	100	1.000	1	0	0

חתימת היזם	חתימת בעל הקרקע	חתימת העורך
יזמי בת/לחלים בע"מ	יזמי בת/לחלים בע"מ	קסלר אדריכלי ומתכנני ערים