

המועצה לתיכנון
תקבל בתאריך 20.3.83

מחוז הדרום נפת באר שבע

הועדה המקומית לתכנון ובניה שמעונים
נספח לת.ב.ע.מ. מס'

מושב רנן

קנה מידה: 1:5000
תאריך: 26.11.82
1:2500

נוש :
בעל הקרקע: מינהל מקרקעי ישראל
המתכנן :
היוזם : משרד השיכון מחוז הנוגב
שטח התכנית: 41.900 מר'

הועדה לבניה וחכום
שמעונים
13.1.83
נתקבל

משרד הבנייה והשיכון
מינהל לניהול קרקעות ושטחים חקלאיים
100 המועצה המקומית שמעונים
12.1.83

מינהל מקרקעי ישראל
מחוז הנוגב

בעל הקרקע
המבצע

חתימות :
היוזם
המתכנן

תרשים המושב

ק.מ. 1:20,000

משרד הפנים
חוק התכנון והבניה תשכ"ח-1965
מחוז הדרום
שטח הבנייה קטן
הבנייה
הקרקע המיועדת/מיועדת נח
בשיטתה כפי
מידת ההליכה לתחוקה
לחכום רבנות לעיל.

משרד הפנים
חוק התכנון והבניה תשכ"ח-1965
מחוז הדרום
שטח הבנייה קטן
הבנייה
הקרקע המיועדת/מיועדת נח
בשיטתה כפי
מידת ההליכה לתחוקה
לחכום רבנות לעיל.

תכנית מס' 1/111/82
המועצה המקומית שמעונים
מיום 20.3.83

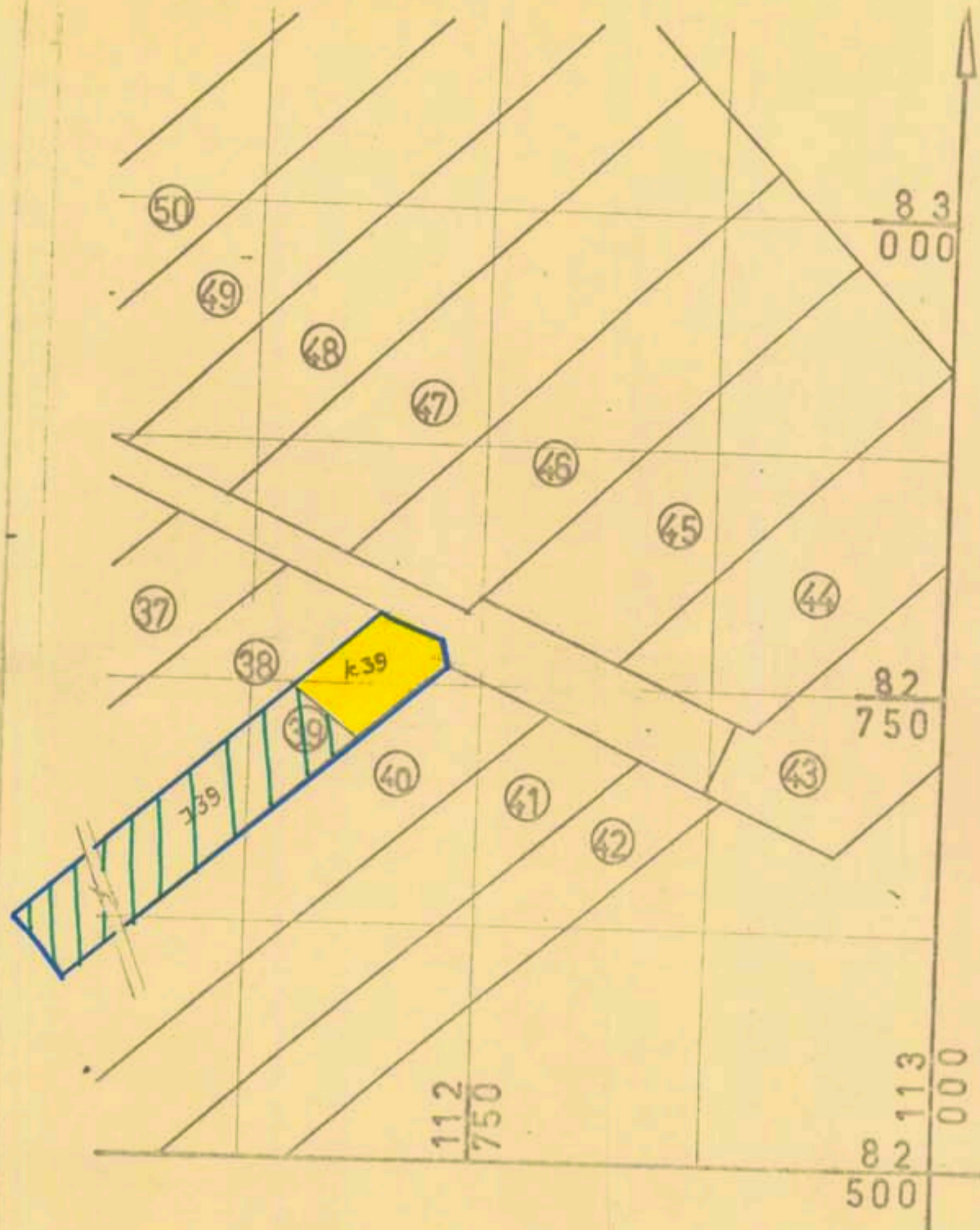
משרד הפנים
מחוז הדרום
מיום 20.3.83

מקרא:

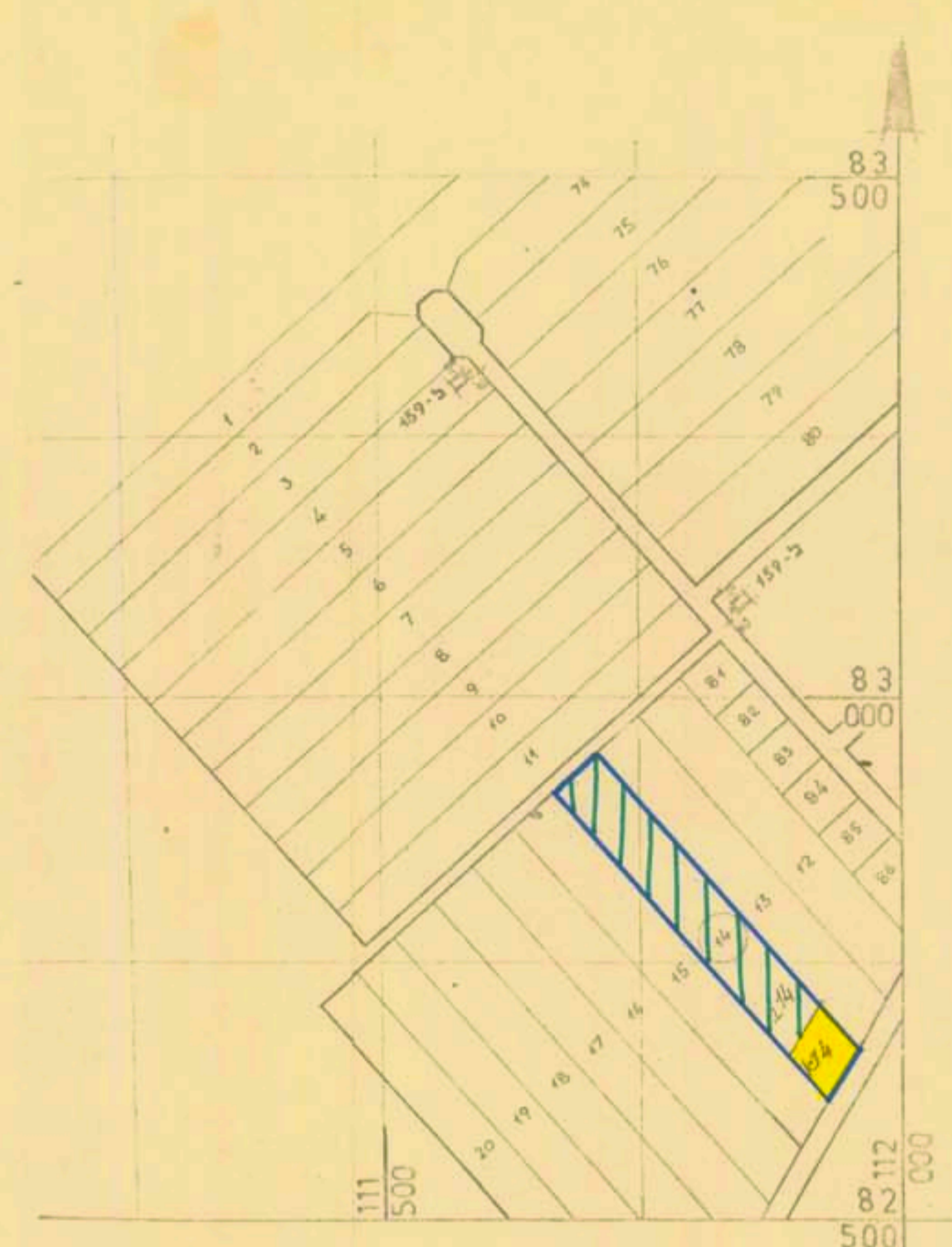
טבלת שינוי ייעוד שטחים

ייעוד השטח	מחצב קיים	מחצב חדש	שטח חקלאי	שטח לבנייה ציבורי
אזור מגורים	1800	14	1500	14
שטח לבנייה ציבורית	1800	14	1500	14
אזור חקלאי	18,500	14	19,800	39
סה"כ	20,300	28	21,600	53
סה"כ	41,900	57	41,900	67

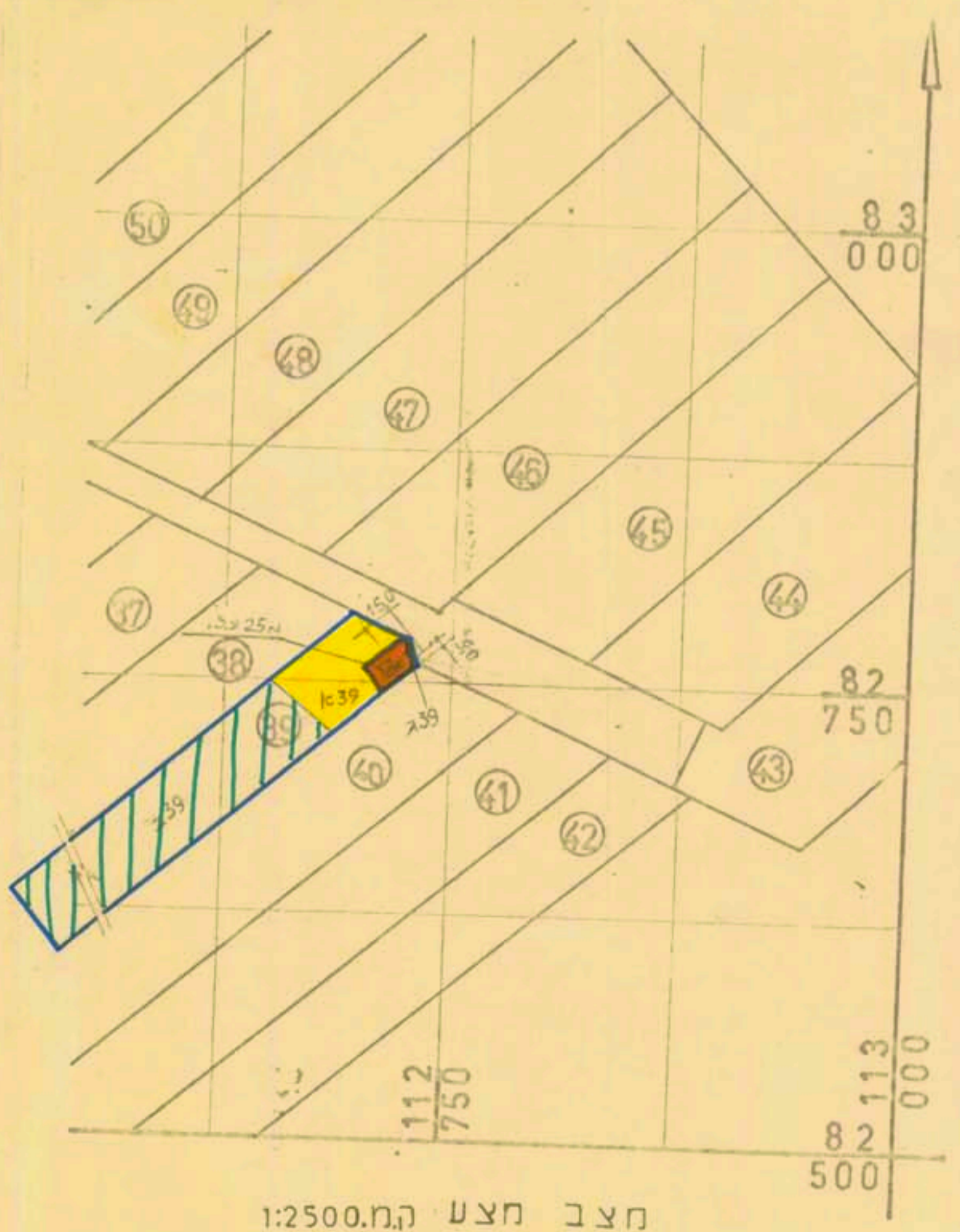
- גבול התכנית
- אזור מגורים
- אזור חקלאי
- שטח לבנייה ציבורי (מקלט)



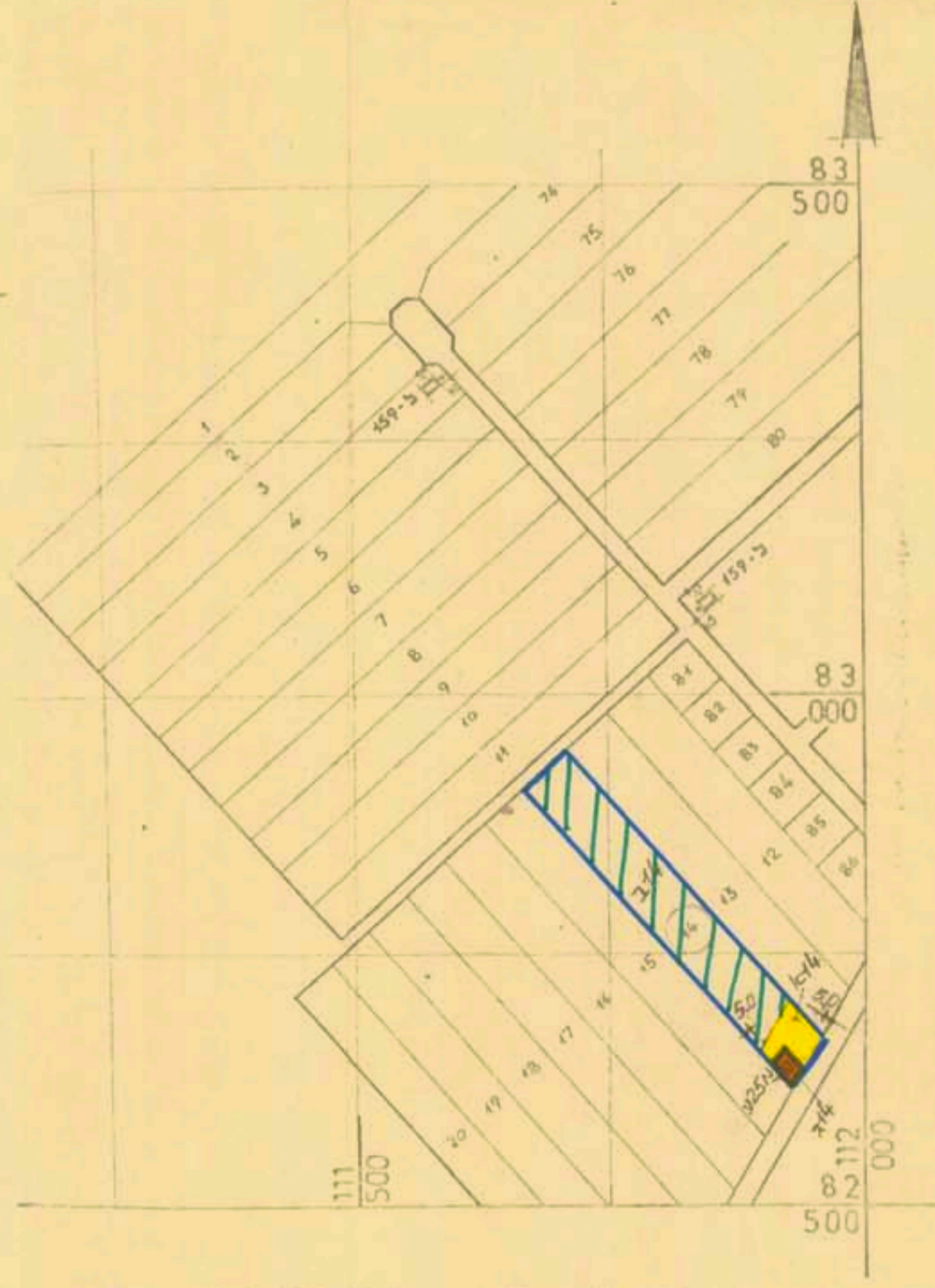
מחצב קיים ק.מ. 1:2500



מחצב קיים ק.מ. 1:5000



מחצב חדש ק.מ. 1:2500



מחצב חדש ק.מ. 1:5000

הועדה המקומית לתכנון ובניה שמעונים
מיום 20.3.83
משרד הפנים
מחוז הדרום
מיום 20.3.83