

1.613

תרשים הסביבה 1 : 2500



תאריך: 21.6.1982

שרטוט: אילן שרעבי

הכין: מחלקת הנדסה

מרחב תכנון מקומי ירוח  
ת.ב.ע. מפורטת מס' 39539

ת.ב.ע. מפורטת מס' :  
מחוז : הדרום  
נפה : באר שבע  
ישוב : ירוחם  
נוש : 39539  
בעל הקרקע : מנהל מקרקעי ישראל  
היוזם ומינש התכנית : המועצה המקומית ירוחם

שטח התכנית : 16.885 דונם  
ק.מ. : 1 : 1250

**משרד הפנים**

חוק התכנון והבניה תשכ"ה-1965  
נוח 10 הדרום  
מרחב תכנון מקומי  
הכנית : 108/1/84  
הוקדה החוזית/מסכת מס' : 149  
ביטולת מס' : 149  
מיום : 24/1/84  
החליטה להפקיד את התכנית הנכבדת לעיל.  
פנן פתול לתכנון יו"ר הוקדה החוזית




הכנית מס' : 108/1/84  
הפרוטוקול מס' : 149  
מיום : 24/1/84

**משרד הפנים**

חוק התכנון והבניה תשכ"ה-1965  
מחוז הדרום  
מרחב תכנון מקומי  
הכנית : 108/1/84  
הוקדה החוזית/מסכת מס' : 149  
ביטולת מס' : 149  
מיום : 24/1/84  
החליטה לתת הוקף לתכנית הנכבדת לעיל.  
פנן פתול לתכנון יו"ר הוקדה החוזית

הכנית מס' : 108/1/84  
הפרוטוקול מס' : 133  
מיום : 24/1/84

-  גבול התכנית
-  אזור מגורים א
-  שטח ציבורי פתוח
-  דרך קיימת

-  מס' הדרך
-  קו בנין
-  רוחב הדרך

המועצה המקומית ירוחם