

מפת 0.372 מ"מ מאת 173/03/1

מחוז הדרום

מרחב תכנון שמעונים

173/03/1

תכנית בניה ערים מפורטת מס' 173/03/1
אזור תעשייה של המועצה האיזורית מרחבים באופקים

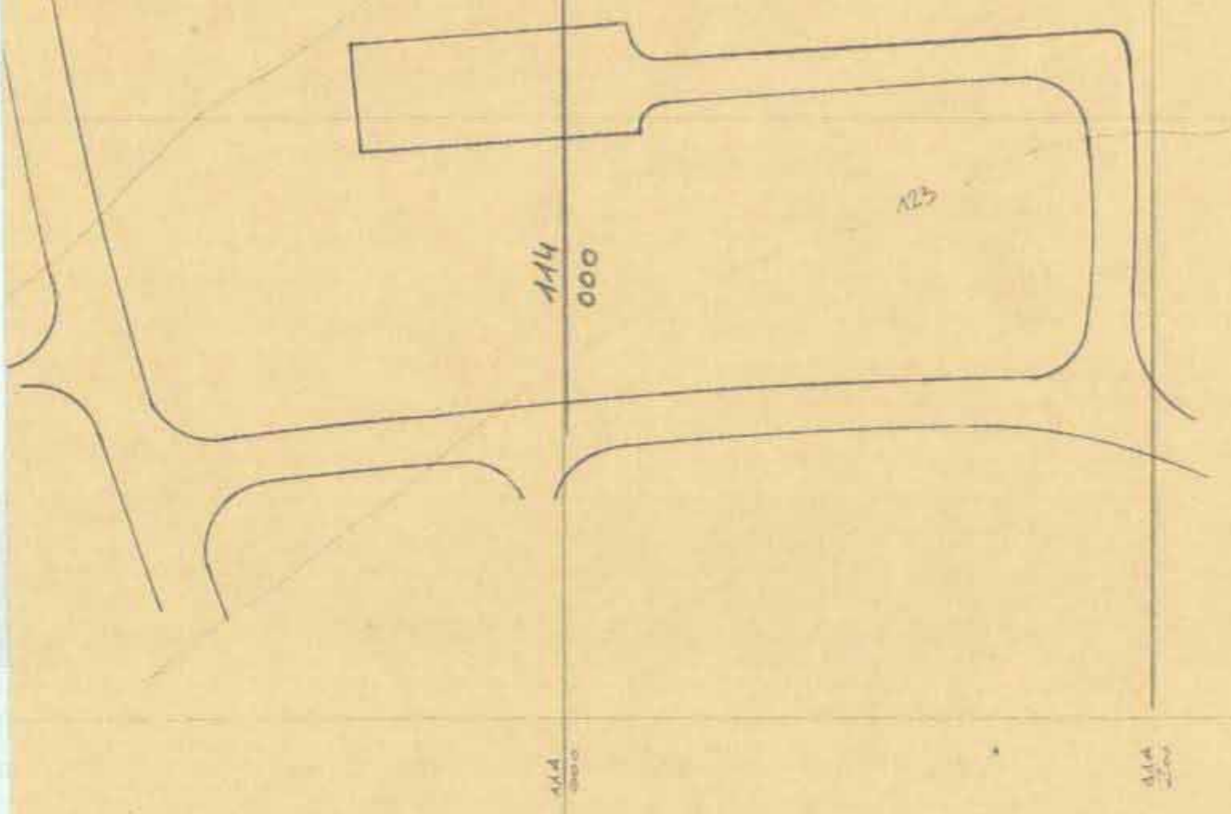
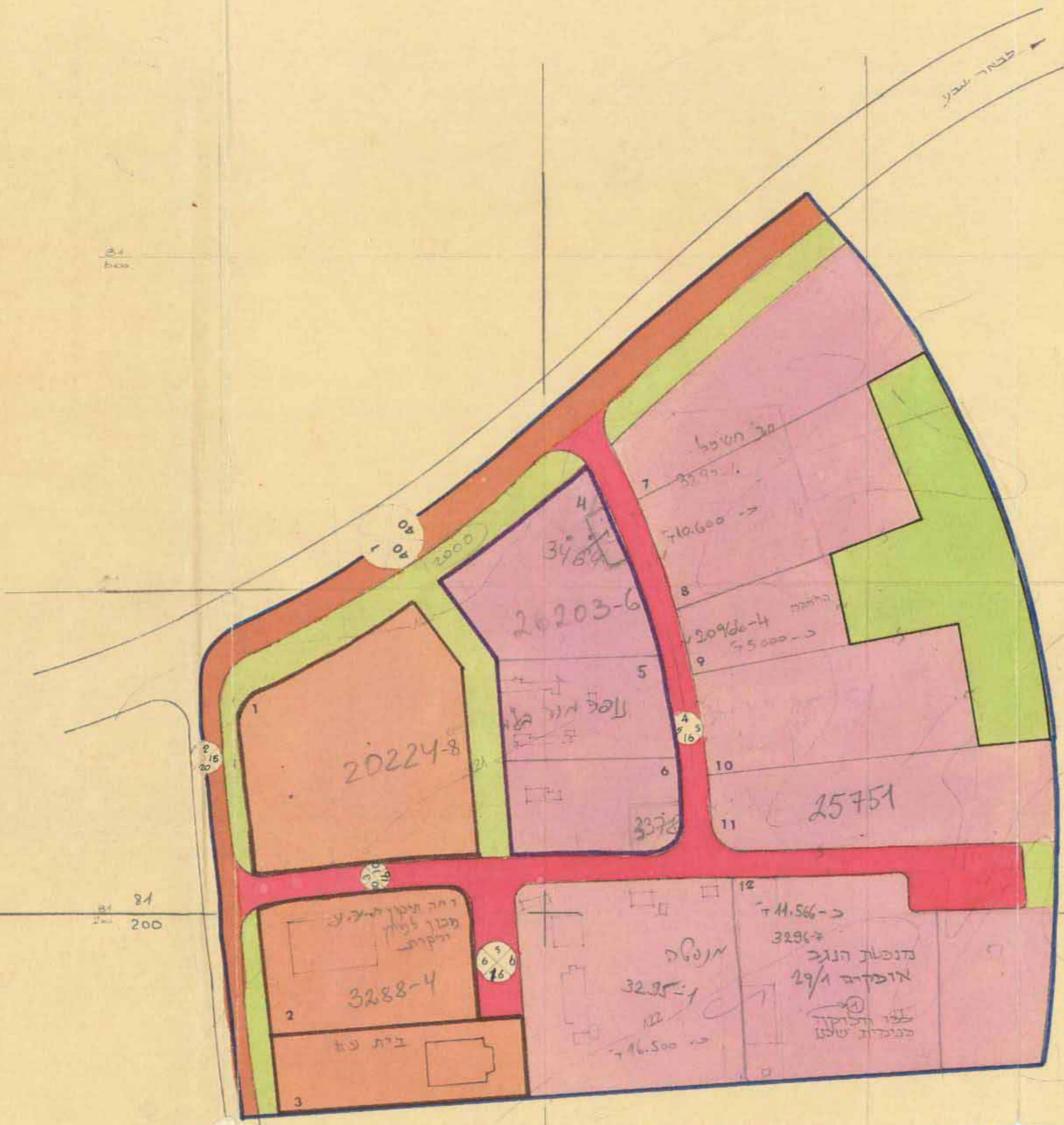
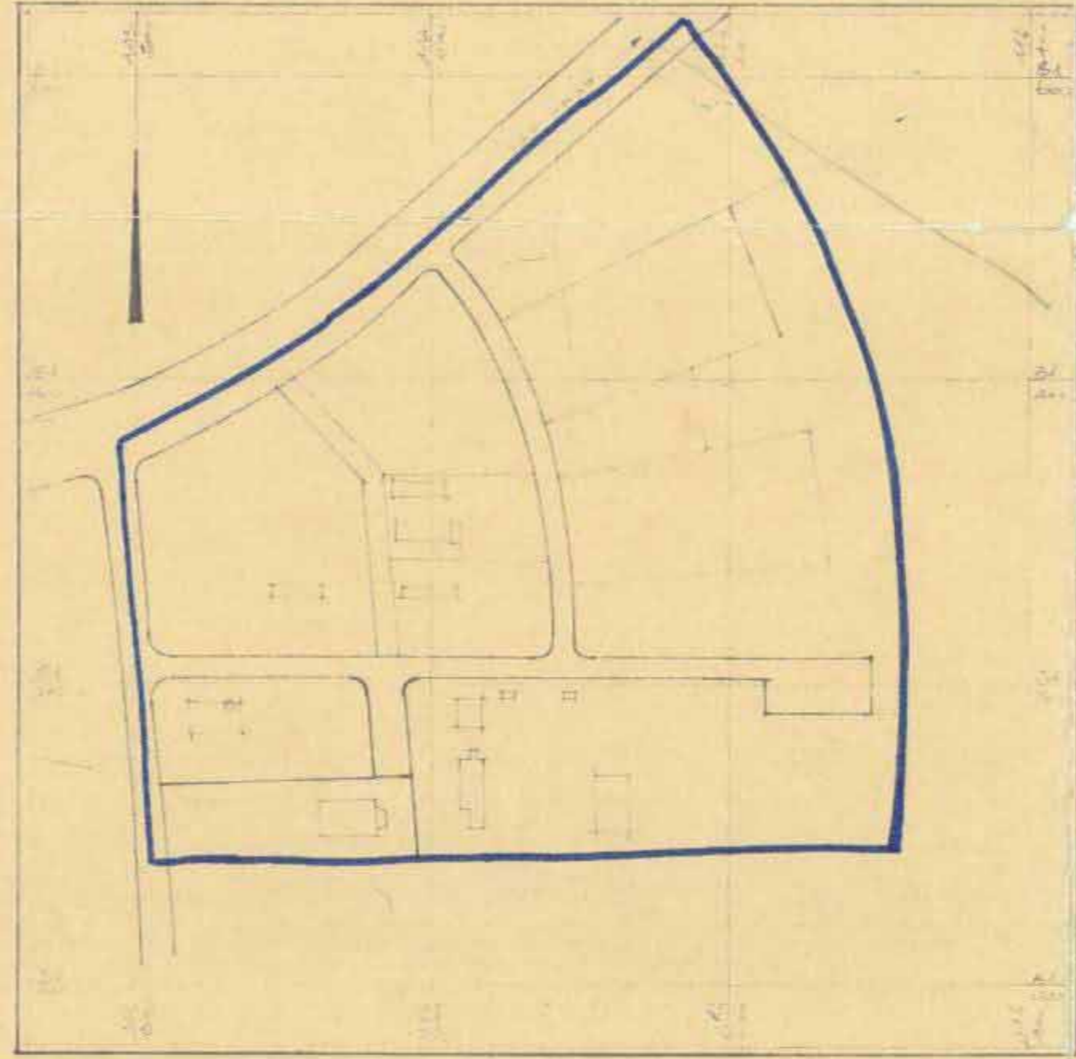
לוח שטחים		
ס"ה נצ"ו	דונם	מ"מ מגודש
	20.0	1
	10.0	2
37.5	7.5	3
	9.5	4
	6.0	5
21.5	6.0	6
	11.0	7
	12.0	8
	4.5	9
	8.2	10
81.2	10.0	11
25.7	35.5	12
13.5		שטח איזור תעשייה
15.0		שטח איזור עתידיות
25.75		שטח ציבורי פתוח
		שטח דרכים
158.95		ס"ה שטח כולל

194.45

- הנפה : באר-שבע
- המקום : אופקים
- בעל הקרקע : מנהל מקרקעי ישראל
- הותם : מועצה האיזורית מרחבים
- המתכנן : נתן מגן, מהנדס אדריכל
- ק.כ. : 1:2500

מקרא

- גבול התכנון
- שטח ציבורי
- אזור מלאכה
- אזור תעשייה
- שטח ציבורי סגור
- אזור עתידיות
- דרך סימט
- דרך פואצט
- מס הדרך
- קו בניה
- חגב הדרך



1197
1973.7.16
173/03/1

173/03/1

שרתים המוגרש
20.000

1965 - 1966
173/03/1