

מרחב תכנון מקומי מצפה רמון

תכנית מפורטת מס. 135/03/27  
שינוי תכנית מס. 43/במ/27 מצפה רמון

תאריך תחילת התוכנית  
08-10-1997

מחוז: מרכז  
נפה: נפת שבע  
מחוז: מצפה רמון  
גוש: 39033  
תקנות: -  
שטח התכנית: 24.310 דונם  
היוזם: מערך הבינוי והשכון  
המחנן: שרשבסקי מרש אדריכלים (ים חרש מה 38616)  
בעל הקרקע: מירנה מקרקעי ישראל  
חאריך: 6.5.96 (עדכון: 24.6.96, 22.12.96, 1.2.97, 30.3.97)  
ק.מ.: 1:1250

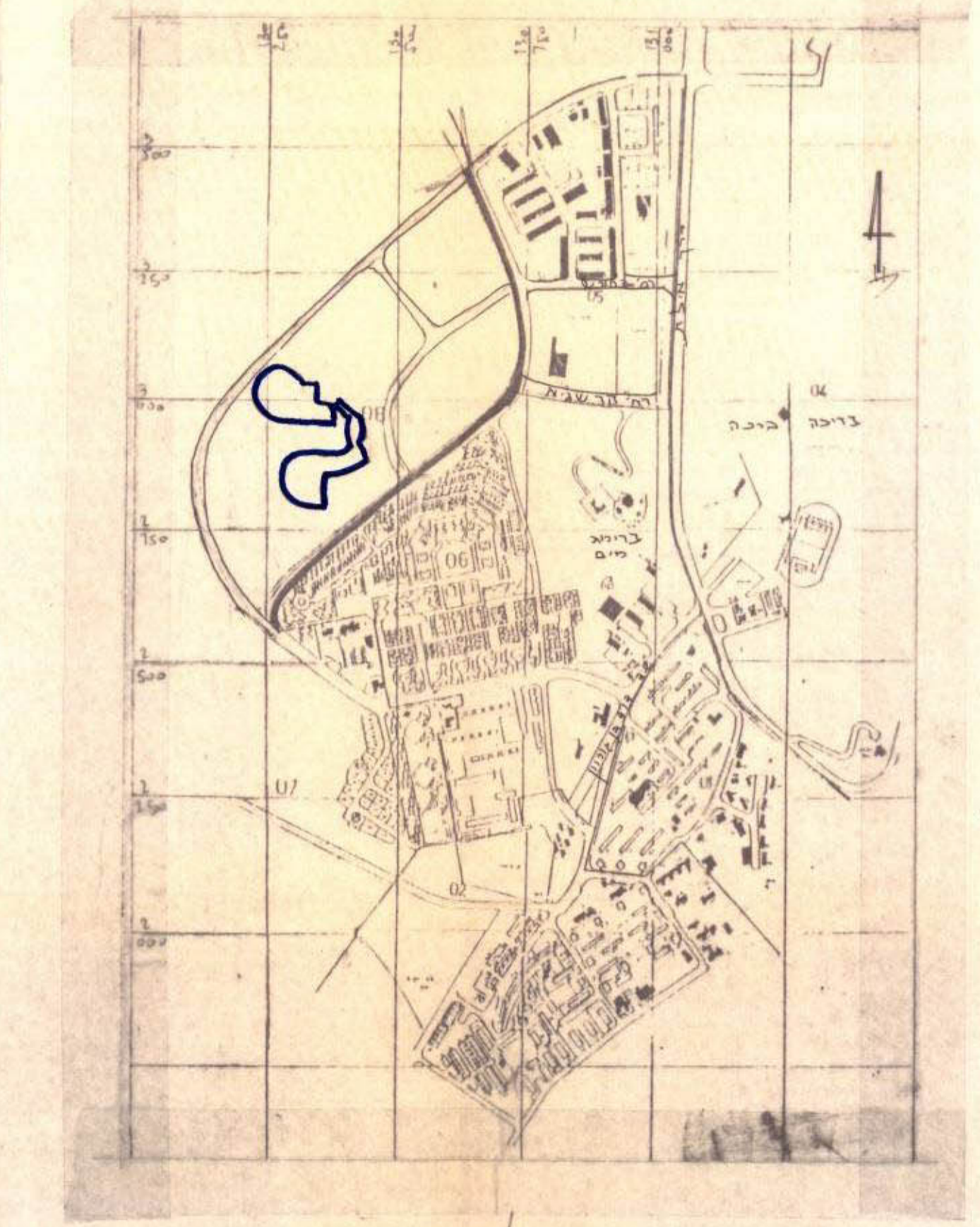
מקרא:  
גבול התכנית  
אזור מגורים א  
שטח צבורי פתוח  
שכיל מחולכי רגל  
חדר קיימא או מאושרת  
חדר מוצג  
קוי בניין  
סג תדר  
קו בנין  
רוחב דרך  
גיש תדרים  
לש-תדרס חוצע

משרד תכנון ומרחב ירושלים  
תפקיד: מנהל תכנון ומרחב  
מס' תעודת זהות: 5263628  
משרד תכנון ומרחב ירושלים  
תפקיד: מנהל תכנון ומרחב  
מס' תעודת זהות: 4547

שרשבסקי מרש אדריכלים  
שד' שניידר 21  
מס' תדיר: 84894  
טלפקס: 07-6272427  
תל אביב  
תאריך: 6.10.97

מבנת יעודי קרקע מצב קיים, מצב סוצי

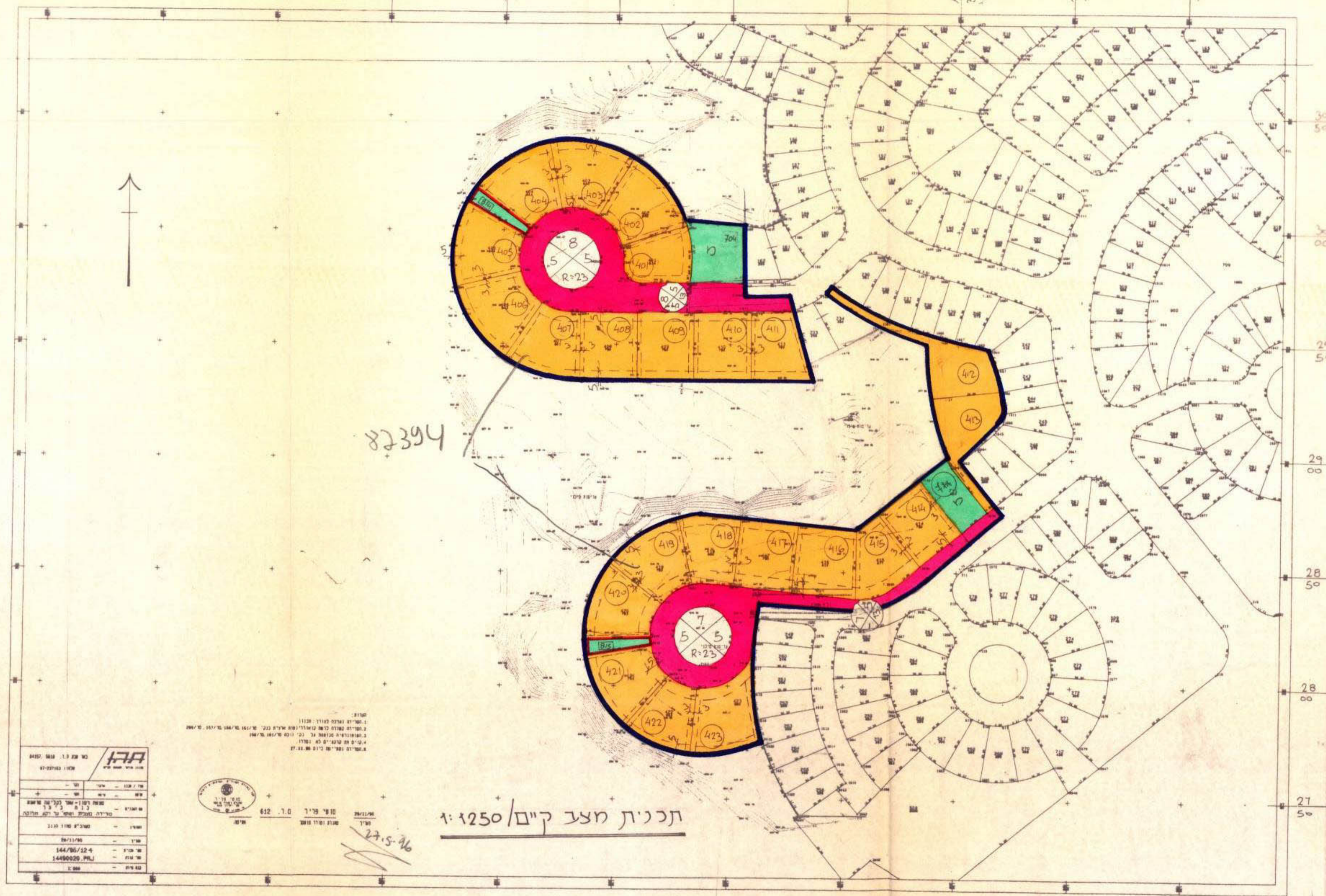
יעוד הקרקע	מבנת קיים	מבנת סוצי
אזור מגורים א	17.855	73.45
שכיל מחולכי רגל	0.900	1.23
שטח צבורי פתוח	1.046	4.30
דרכים	5.109	21.02
שלי	24.310	24.310



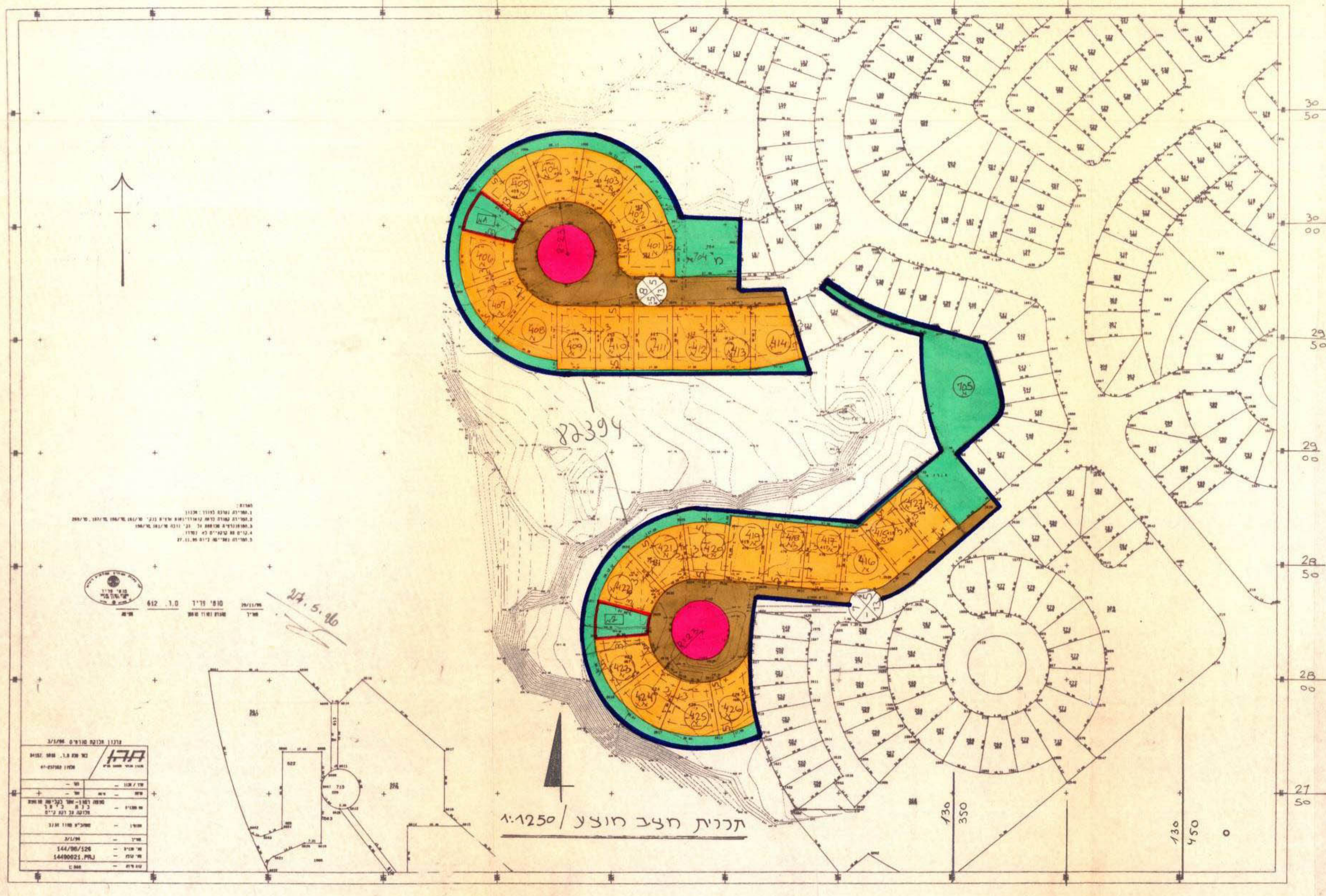
תרשים סכימה/1:10000

טבלת שטחי הקרקע

מס. מנר	יעוד הקרקע	השטח בדונם	מבנת סוצי
401	אזור מגורים א	0.486	
402		0.487	
403		0.487	
404		0.487	
405		0.485	
406		0.487	
407		0.487	
408		0.481	
409		0.478	
410		0.478	
411		0.478	
412		0.478	
413		0.478	
414	קו המגן שלן בואכה הולכי רגל	0.489	
415		0.478	
416		0.489	
417		0.478	
418		0.478	
419		0.476	
420		0.141	
421		0.479	
422		0.487	
423		0.487	
424		0.489	
425		0.488	
426		0.485	
427		0.478	
704	שטח צבורי פתוח	2.154	
705		3.694	
1	שכיל להולכי רגל	0.888	
2		0.800	



תכנית מצב קיים/1:1250



תכנית מצב חוצע/1:1250