מרחב תכנון מקומי באר-שבע
תכנית מפורטת מס' 47/104/03/5
שינוי לתכנית מפורטת מס' 28/104/03/5

מחוז	:	הדרום
נפה	:	באר-שבע
מקום	:	באר שבע אזור תעשיה רח' הנגרים - מוסך ממד (סקודה)
גוש	:	38014
חלקה	:	23 (חלק) 28 (חלק)
מגרש	:	231
שם התכנית	:	כהן עקוב
בעל הקרקע	:	מנ.י.
שטח התכנית	:	353,27 מ"ר
עורך התכנית	:	אדר' ויקטור רבינוביץ' רח' עבדת 12 באר-שבע
תאריך	:	ינואר 1996 מרץ 1997 נובמבר 1997

עורך התכנית	יזום התכנית	בעל הקרקע

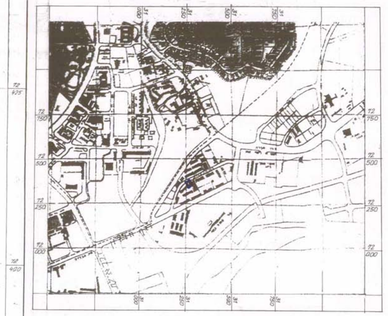

תרשים סביבה קנ"מ 1:10 000

טבלת שטחים

מס' מגרש	יעוד שטח קיים	יעוד שטח מוצע	שטח מ"ר	%
231	אזור מלאכה ותעשיה זעירה בשוכב במסחר	אזור מלאכה ותעשיה זעירה משוכב במסחר	236,0	66,8
	דרך קיימת או מאושרת	דרך קיימת לאישור	117,27	33,2
סה"כ שטח			353,27	100

מקרא
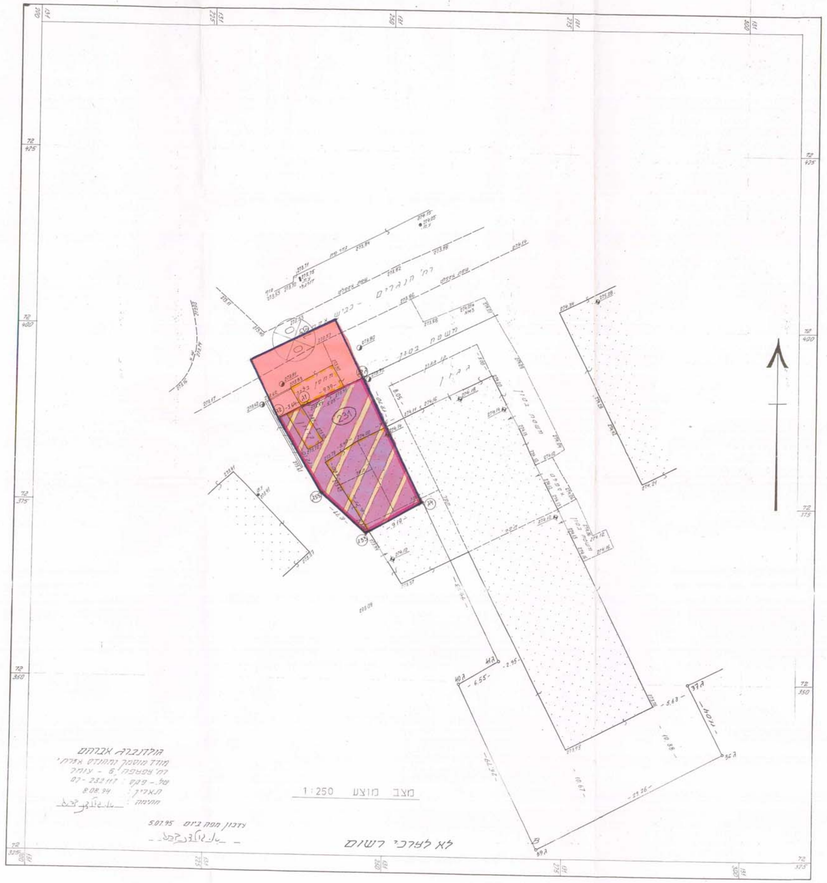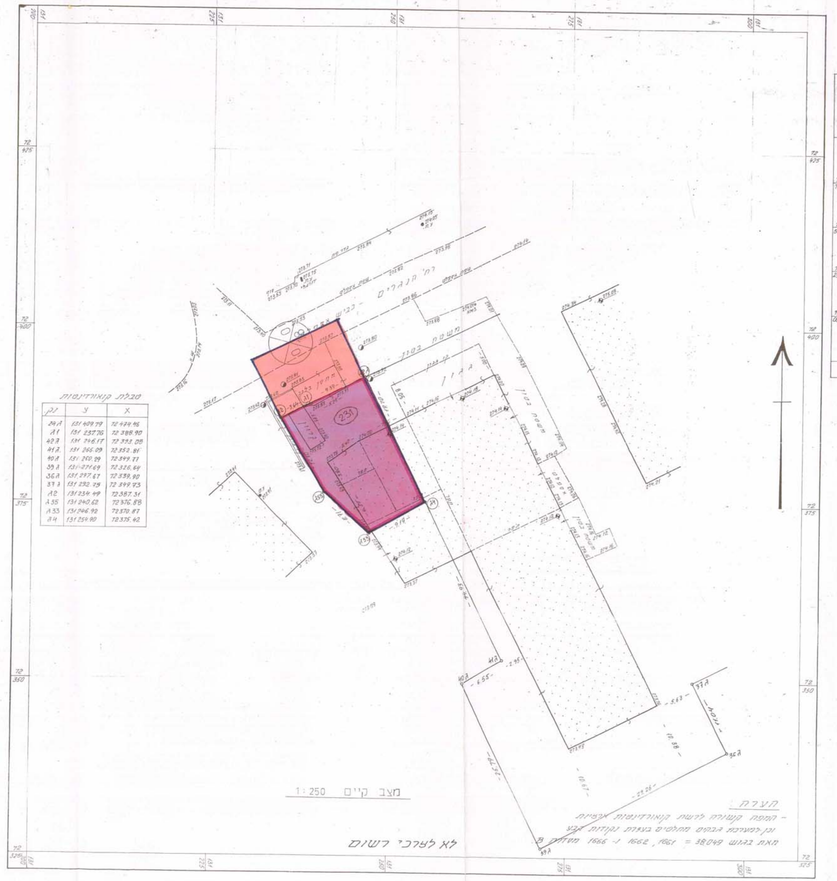
- גבול התכנית
- אזור מלאכה ותעשיה זעירה
- אזור מלאכה ותעשיה זעירה משוכב במסחר
- דרך קיימת או מאושרת
- מס הדרך
- קו בנין
- רוחב הדרך
- להריסה
- מספר מגרש (231)
- מבנה קיים