

# מרחב תכנון מקומי אילת

תכנית מפורטת מס' 202/03/2  
שינוי לת.ב.ע. מס' 18/במ/2

הדרום  
באר שבע  
אילת-שכני מערב 6  
40073 (לא מוסדר)

מחוז  
9  
מקום  
24/6/94

מ.מ.י  
7698 מר'  
דירב החזקות, דניה סיבוס  
אדר' יוני פרגון (מס' 31212)  
9 ביוני 1992

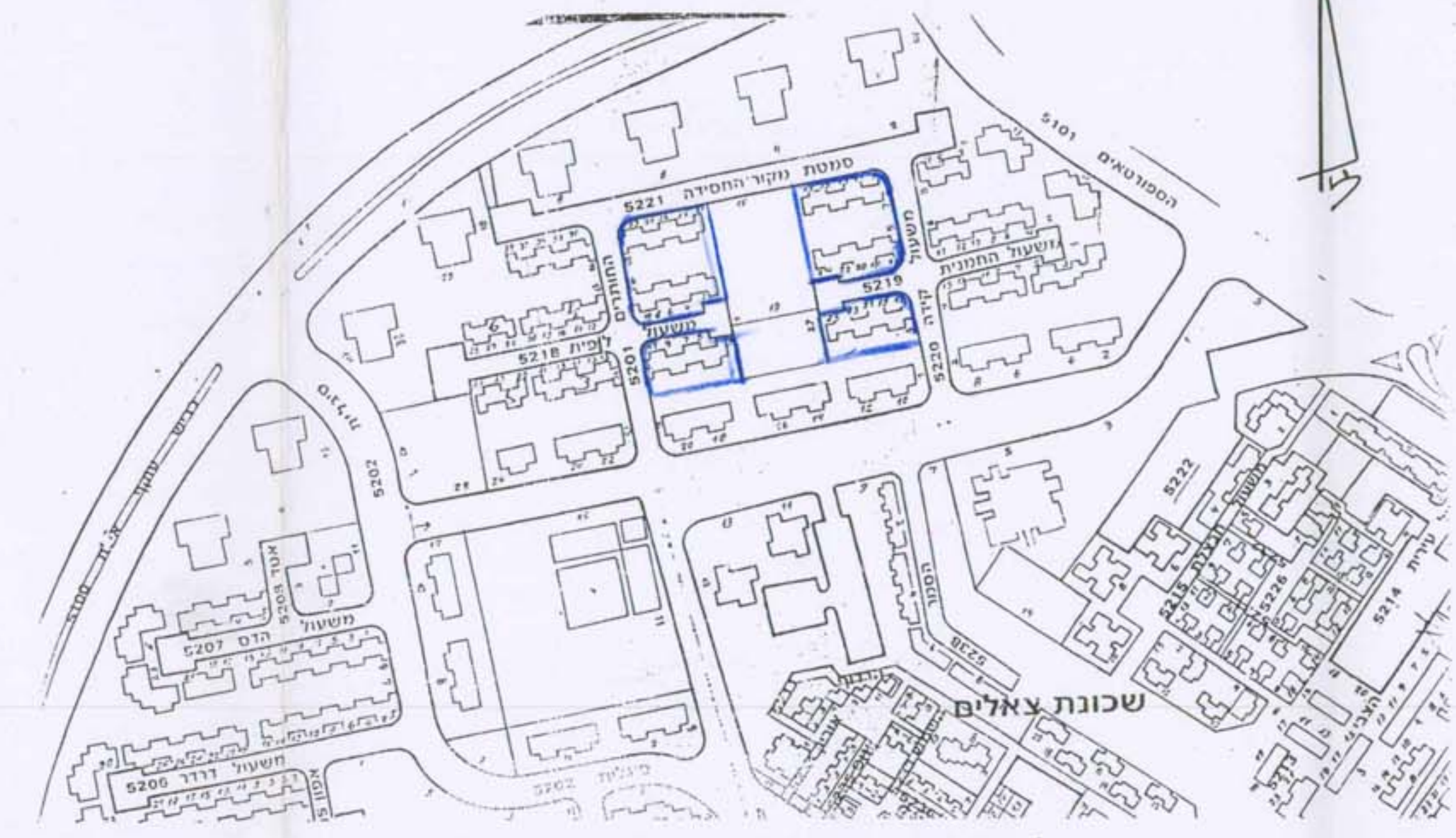
בעל הקרקע  
שטח התכנית  
יזום התכנית  
עורך התכנית  
תאריך

מקרא  
גבול התכנית  
חתימות:

דניאל דירב  
יוזם התכנית

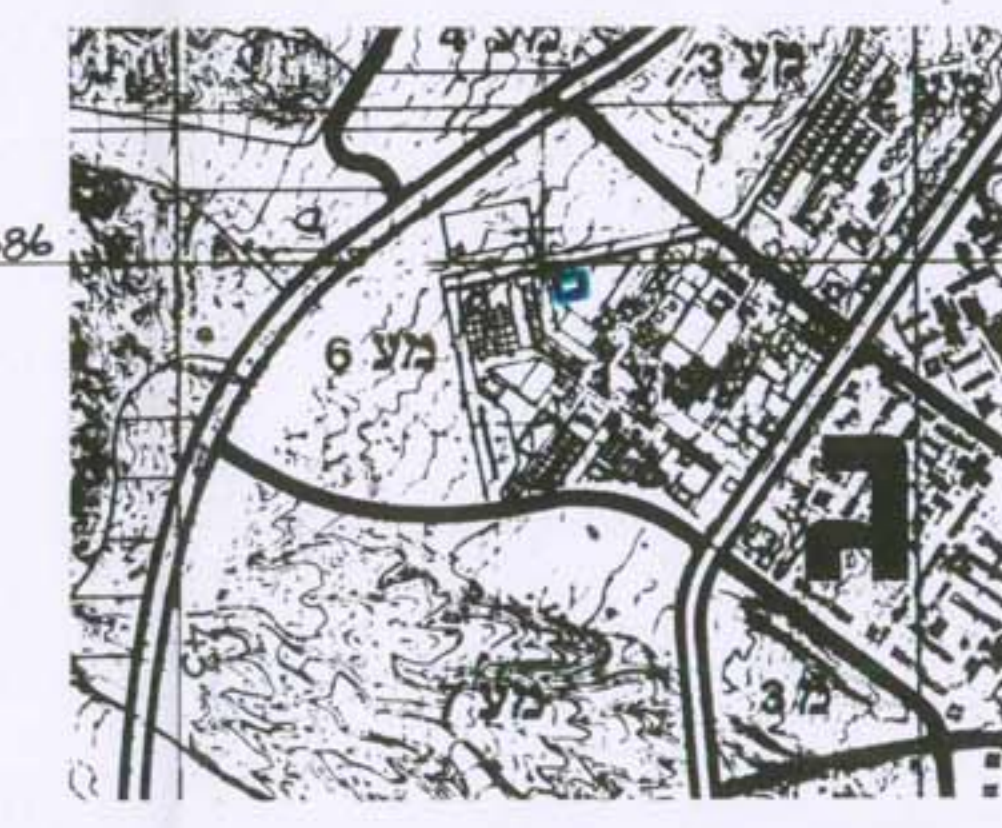
עורך התכנית

בעל הקרקע



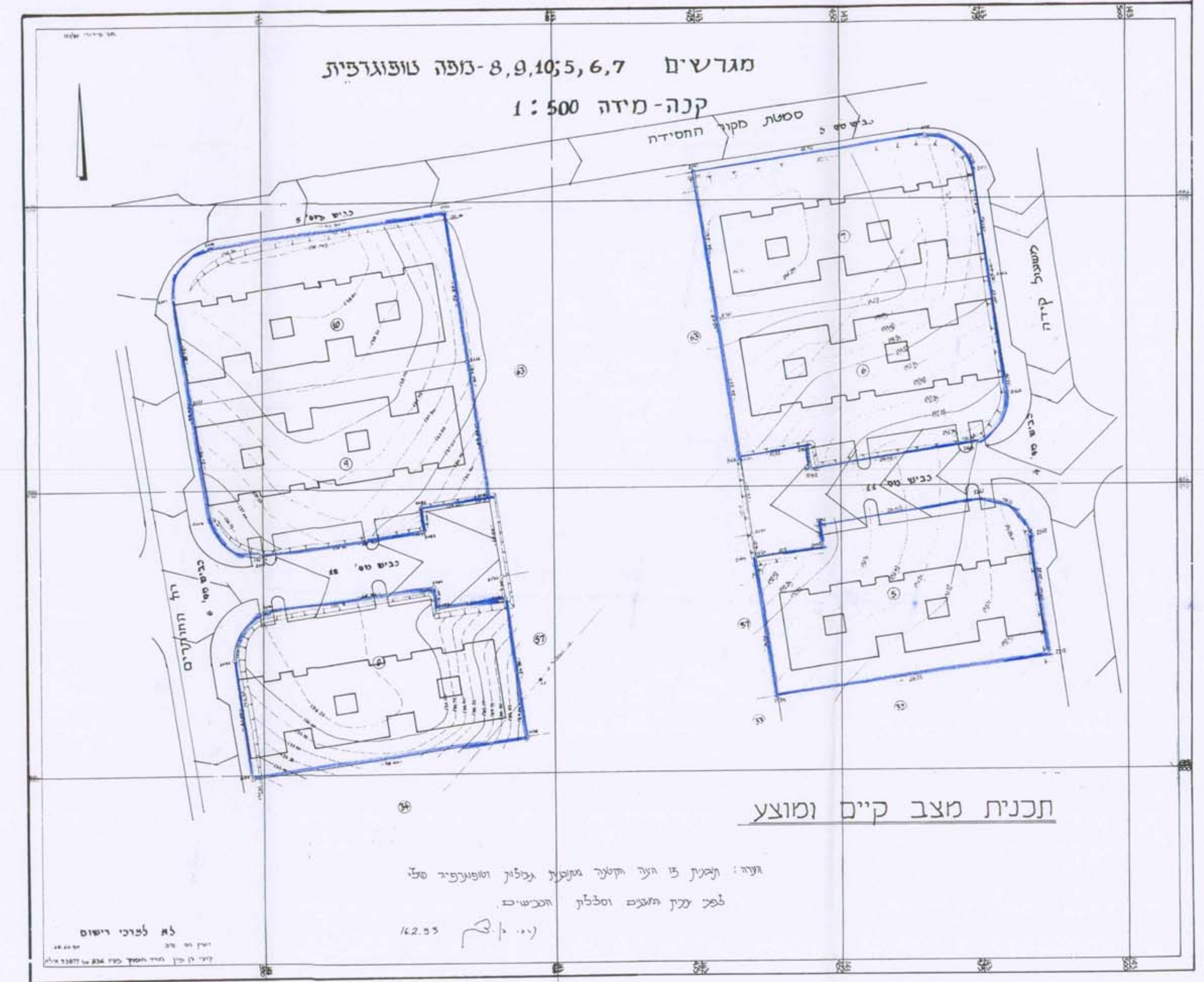
תרשים סביבה 1:2500

התכנית על רקע תכנית מתאר 1:10000



טבלת שטחי מגורים

מספר מגרש	יעוד	שטח [מ"ר]
5	מגורים	1307
6	מגורים	1295
7	מגורים	1247
8	מגורים	1307
9	מגורים	1295
10	מגורים	1247
סה"כ		7698 מר'



מגרשים 7, 6, 5, 10, 9, 8-מפה טופוגרפית  
קנה-מידה 1:500

תכנית מצב קיים ומוצע

ערה: תכנית זו הער הקלר מתקנת גבולות וטופוגרפיית סבי.  
לפי צינן המעגב וסלילן הכבישים.  
1/2.55

לא לכרי רישום  
14.04.97