








מחוז הדרום
מרחב תכנון מקומי באר-שבע
תכנית מס' 5/מק/2008
שינוי לתכנית מס' 5/בת/9

מחוז : הדרום
נפה : אשדוד תכנית מס' 5/מק/2008
מקום : הרחבה המזרחית של תחום התוכנית
גוש : 38084
יזום התכנית : משרד התמ"ס באמצעות חברת גדיש תשתית ובנין בע"מ
עורך התכנית : אדריכל אלי עמיהו
בעל הקרקע : מנהל מקרקעי ישראל
שטח התכנית : 4.638 דונמים
קנה מידה : 1:500
תאריך תסקיר תכנית מס' 5/מק/2008 : 23.10.96, 8.01.97
מקרא :

-  גבול התכנית
-  אזור תעשייה
-  דרך מוצעת
-  דרך קיימת או מאושרת
-  מספר הדרך
-  קו בנין מינימלי
-  רוחב הדרך

חתימות
היוזם :
המתכנן :
תאריך חתימה : 23.7.97
חשבונית ובנין (1992) כל"מ

בעל הקרקע
אשרור תכנית מס' 5/מק/2008
23.7.97
אשרור

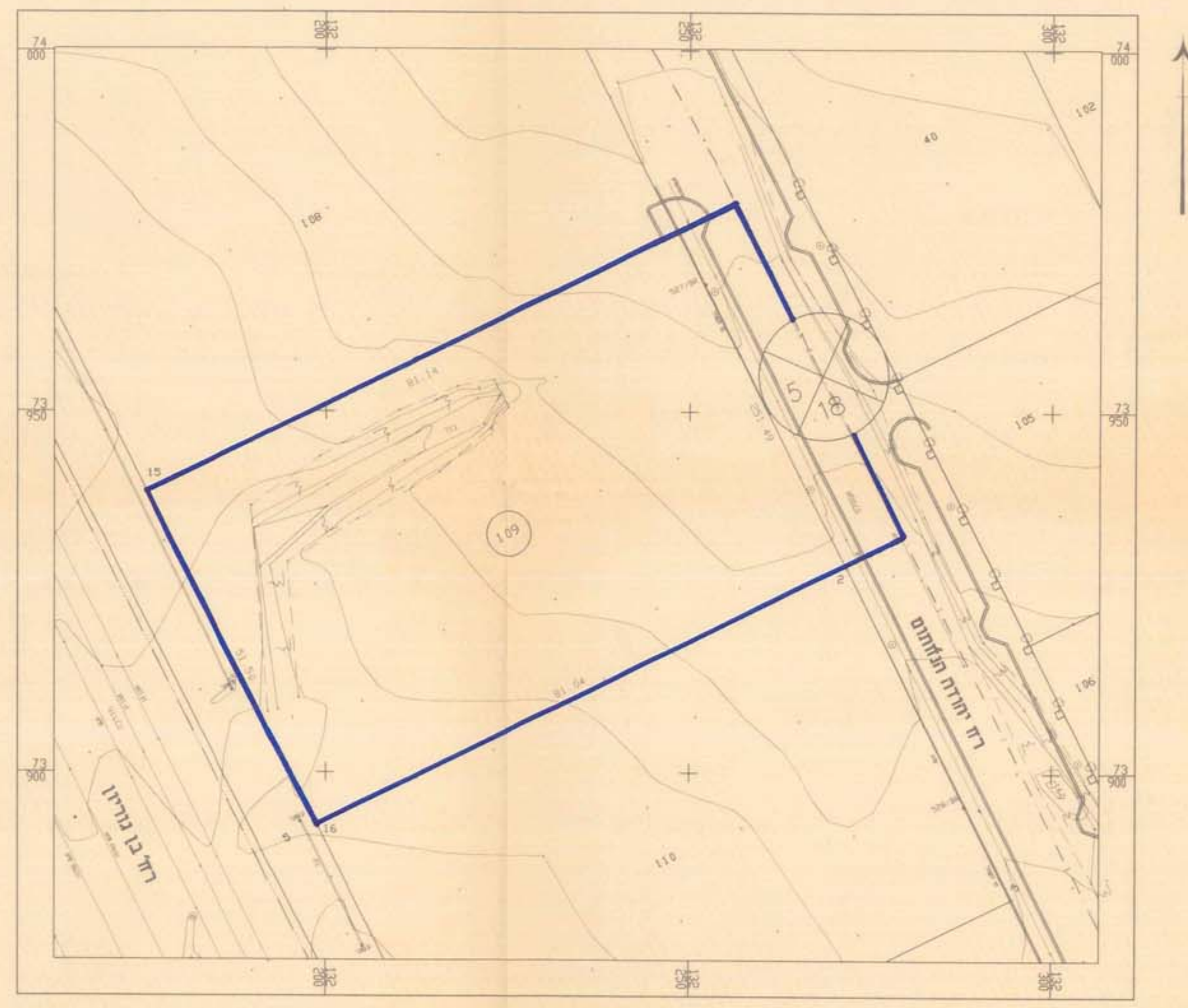
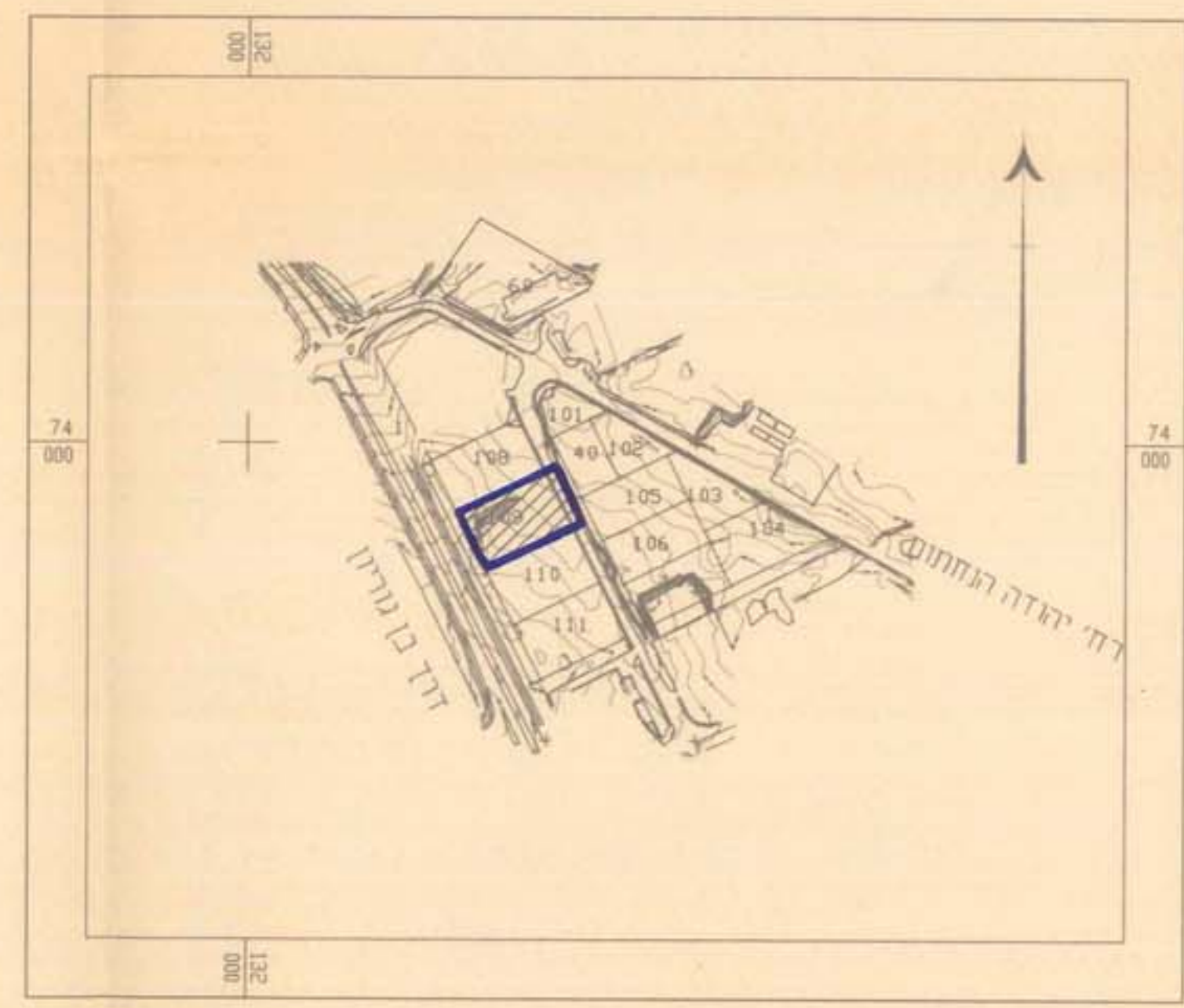
מבטל יעודי הקרקע

מצב מוצע			מצב קיים		
%	השטח בדונם	יעוד	%	השטח בדונם	יעוד
90.02	4.175	אזור תעשייה	90.02	4.175	אזור תעשייה
9.98	0.463	דרכים ותחנות	9.98	0.463	דרכים ותחנות
100.00	4.638	סה"כ	100.00	4.638	סה"כ

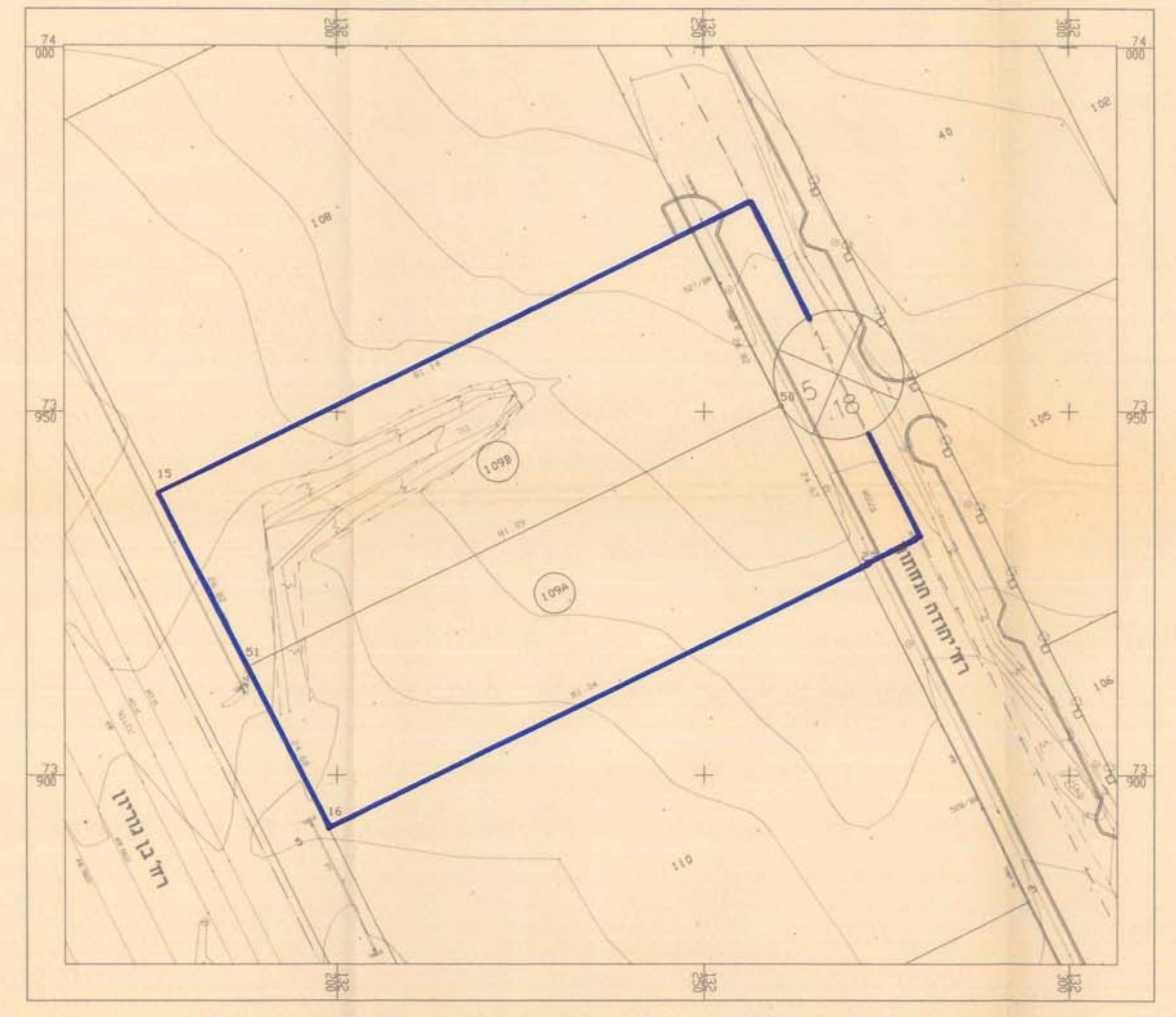
טבלת שטחי המיגרשים

מצב מוצע		מצב קיים	
שטח בדונמים	מספר החלקה	שטח בדונמים	מספר החלקה
2.175	109B	4.175	109
2.000	109A	4.175	סה"כ
4.175	סה"כ	4.175	סה"כ

תרשים הסביבה :
ק.מ. 1:5000



מצב קיים
ק.מ. 1:500



מצב מוצע
ק.מ. 1:500

רמפה אשרה לנוודות מחשלתיות 3602B, 17048