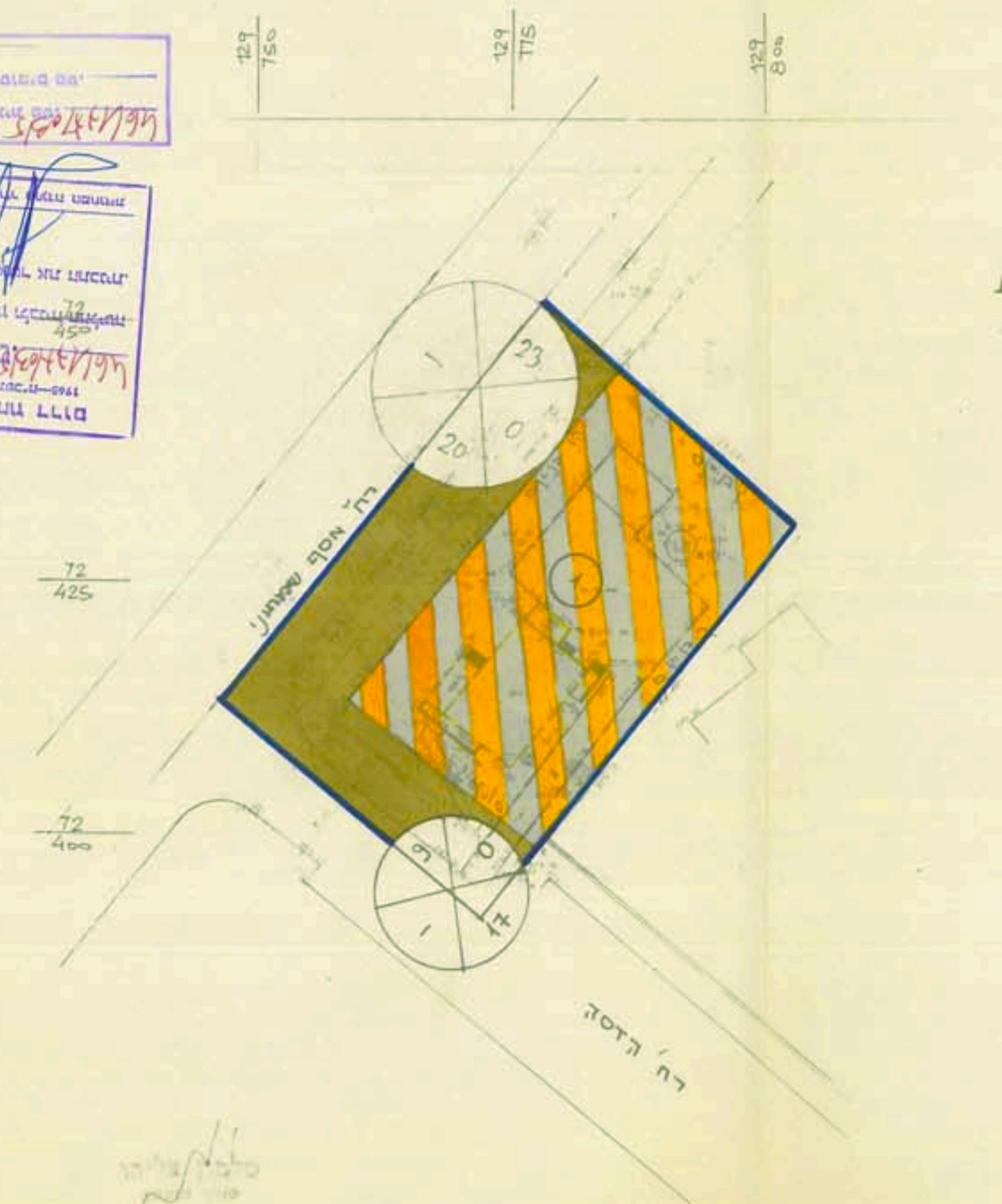
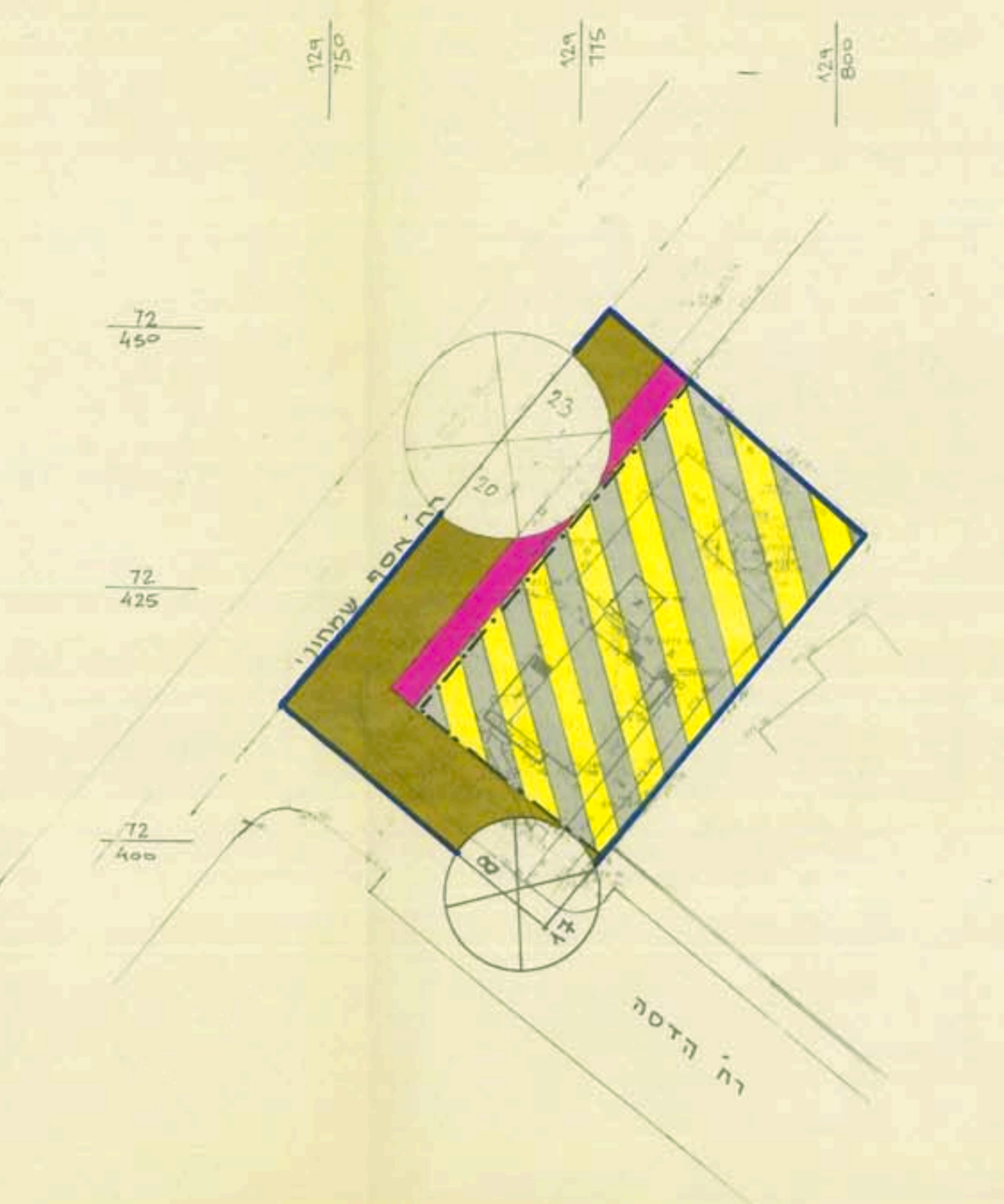


אשרת המעשה והתקנה  
 של המשרד  
 21.198

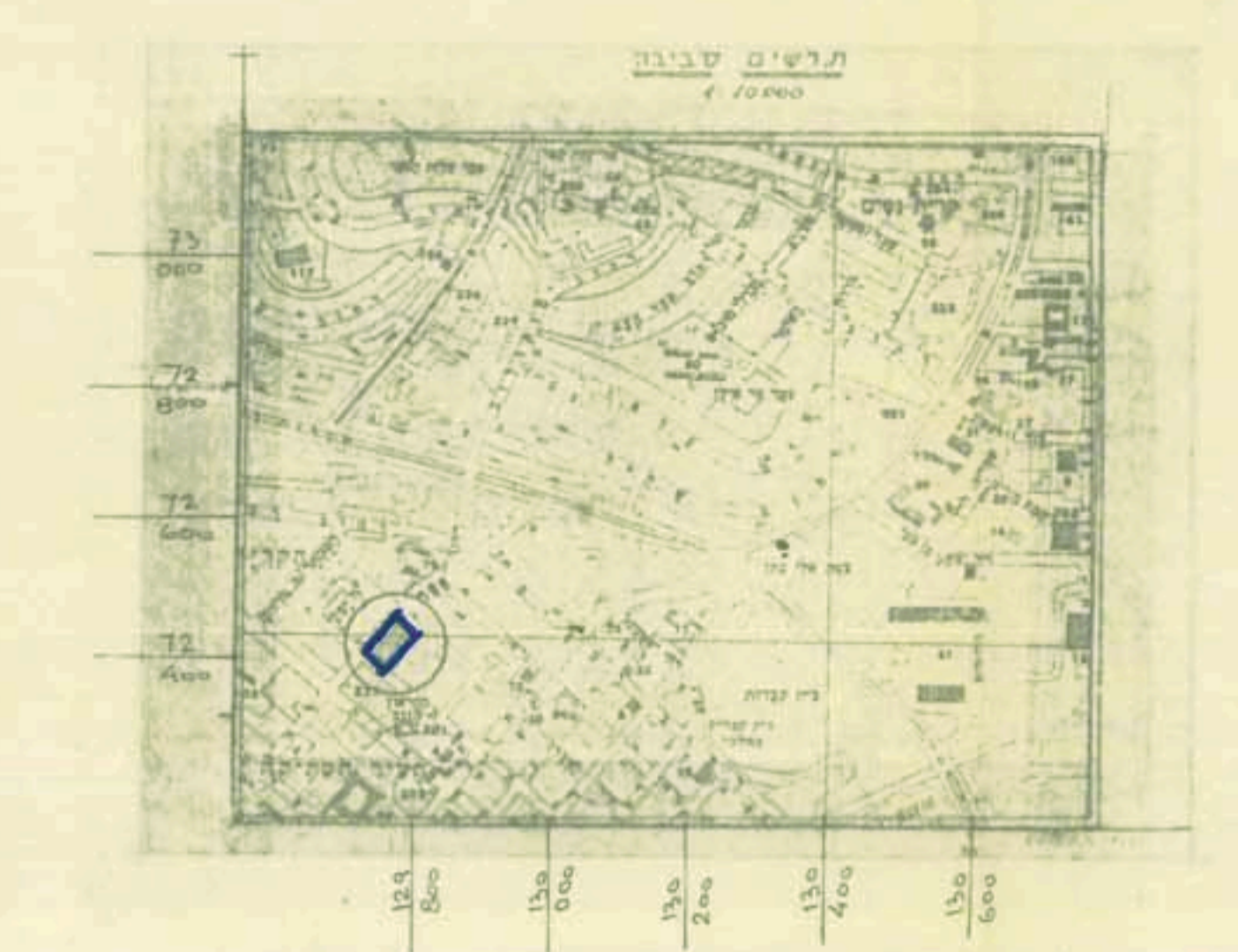
אשרת המעשה והתקנה  
 של המשרד  
 21.198



תכנית מצב מוצע / 1:500



תכנית מצב ק"ם / 1:500



4

מרחב תכנון מקומי - באר שבע

הכנייה מפורטת מס. 46/177/03/5  
 שינוי הכנייה מפורטת מס. 177/03/5

מחוז	הדרום
נפה	באר שבע
מקום	באר שבע רח הדסה (בית טוביה)
גוש	38002, ארעי, חלקה 3 (חלק)
שטח החכניה	1.693 דונם
היוזם	אסד ערבה בע"מ
המחכנו	שרשבסקי מרש אדריכלים (י. שרשבסקי מ.ר. 04604)
בעל הקרקע	אסד ערבה בע"מ
חארי"ר	6.3.96 (עידכון 24.11.96)
ק.מ.	1:500

- קרקע
- קבול אזור תכנון
- גבול החכניה
- אזור מקורים מיוחד משלכ בחסות
- אזור מקורים משולב במסדר
- מבנה כהריסה
- דרך קוי"מ
- קוי בניין
- דרך מובעת
- סד הדרך
- קו בניין
- רוחב דרך

יעוד הקרקע	שטח כזונם	חכב ק"ם	חכב חוליע
השטח כזונם	% השטח קמת	השטח כזונם	השטח חוליע
אזור חקרים משולב בחסות	0.963	56.88	-
אזור חקרים במסדר משולב בחסות	-	-	56.88
דרכים	0.730	43.12	43.12
סה"כ	1.693	100.00	100.00

מס. מקיט ק"ם  
 מס. חקרי חכב  
 שרשבסקי מרש אדריכלים  
 אסד ערבה בע"מ  
 24.11.96