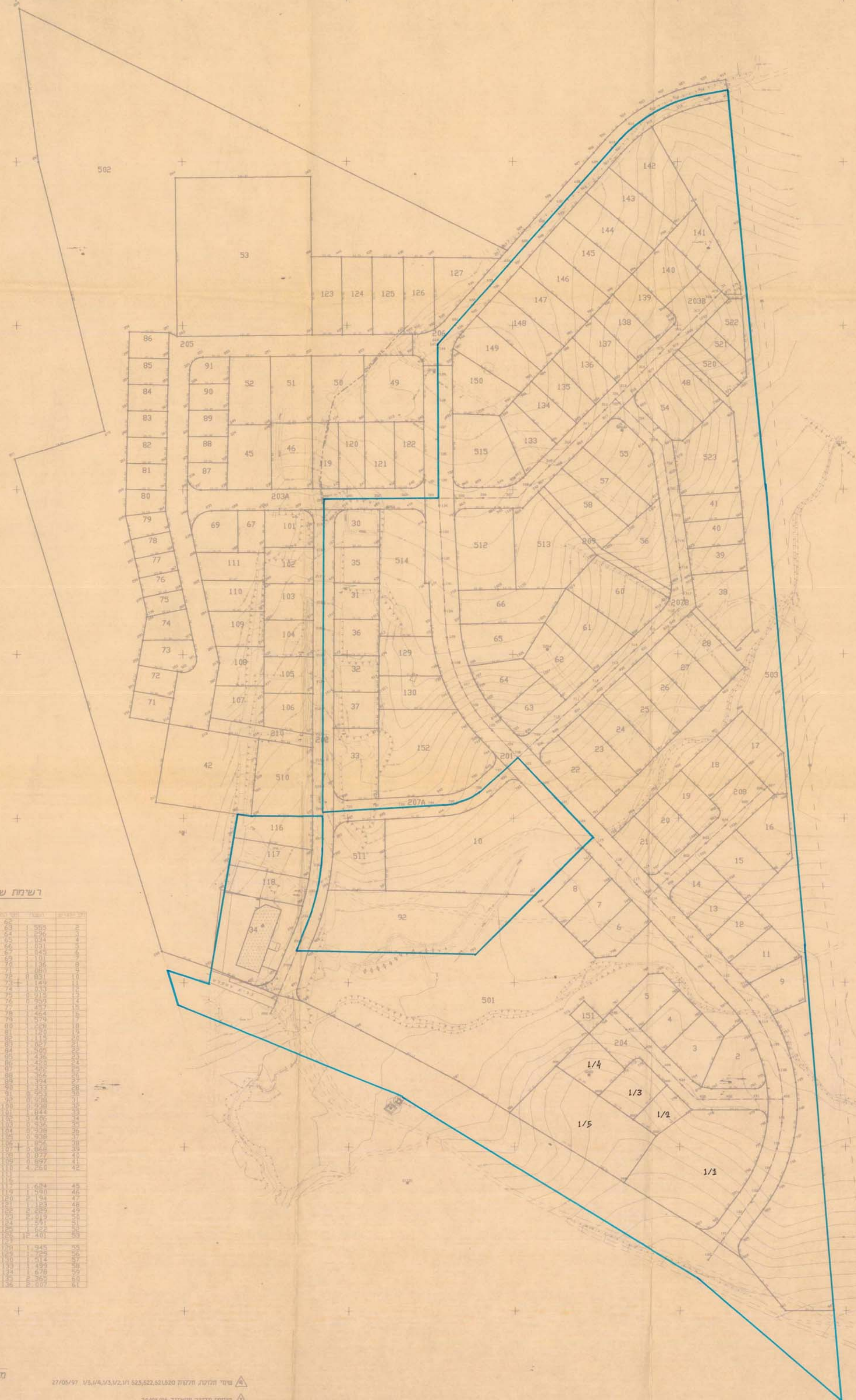


רהט
אזור התעשייה

תכנית חלוקה
הוכן בשנת 1993 בע"מ
ק.ג. 1:1250


10-05-57
מחוז הדרום
מרחב תכנון מקומי רהט
תכנית מס' 17/מק/2001
המחנה שיוכי לתכנית מס' 17/מח/31
תכנית בסמכות העדה המקומית על שטח 4.62

רהט - אזור מלאכה ותעשייה זריחה



מחוז
עדה
מקום
בג"ד הקרקע
החוק
תחב"ב
שטח התכנית 48
גוש 15
קנה מידה

יום התכנית:
מסד התעשה והמסור
החוקר לראוי מזה
מסמך שיוכי על תקנות קרקע ומבנים
18.6.97
החוקר
על דיון




החוקר
אשראימנותו
החוקר המוסמך והמסור אשר
משימו מס' 4 בתוס' 03.1.97

תקן קרקע
חוקר קרקע
מנהל מדידות

רשימת שטחים (בדונמים)

מס' חלק	שטח (דונמים)	מס' חלק	שטח (דונמים)
1	...	101	...
2	...	201	...
...

מראה מס' 1:10,000



מדינת נגב - הנדסה ואדריכלות
27/05/97 1/3, 1/4, 1/5, 1/2, 1/1 523, 522, 521, 520
24/05/98 תוספת מדידה והאריך
22/03/98 אשרי חלוקה לצי המג"פ ארזור/חלוקה תחב"ב 17/מח/31
30/03/94 שיוכי חלוקה לצי המג"פ ארזור/חלוקה תחב"ב 17/מח/31
2172.10 שרטוט מס'