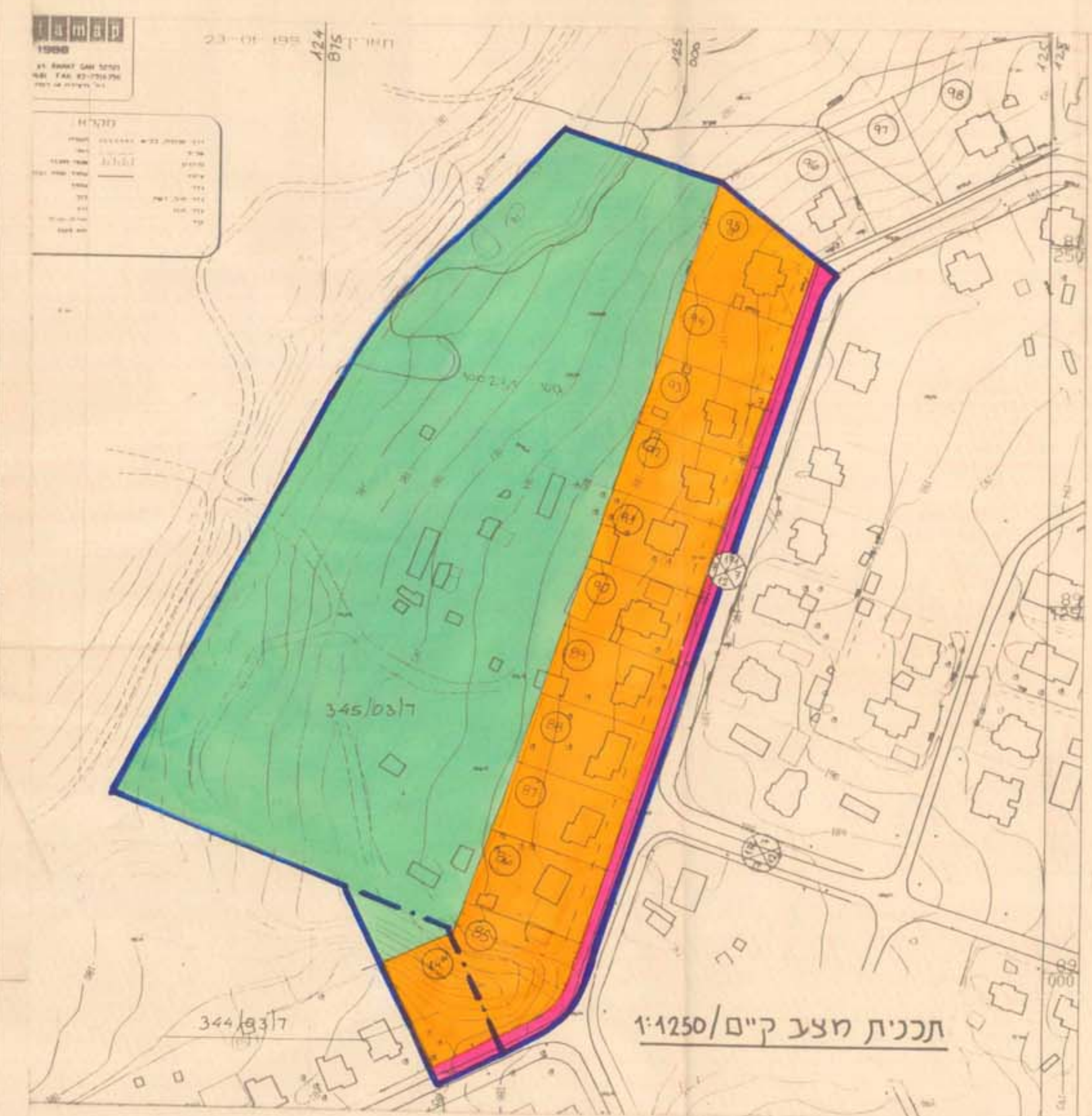
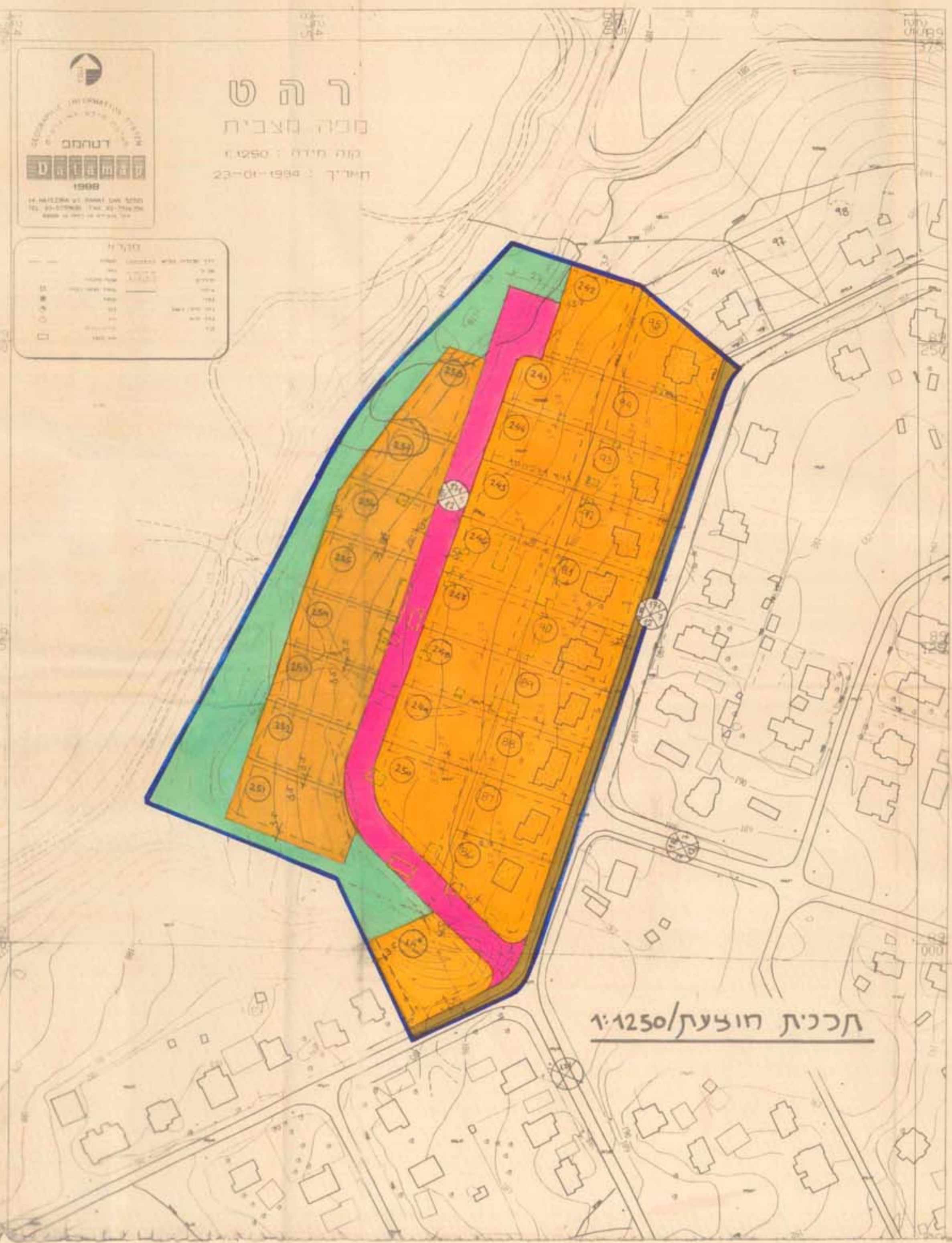




ר ה ט
 מנהל תכנון
 קנה מידה: 1:1250
 חתימה: 23-01-1994



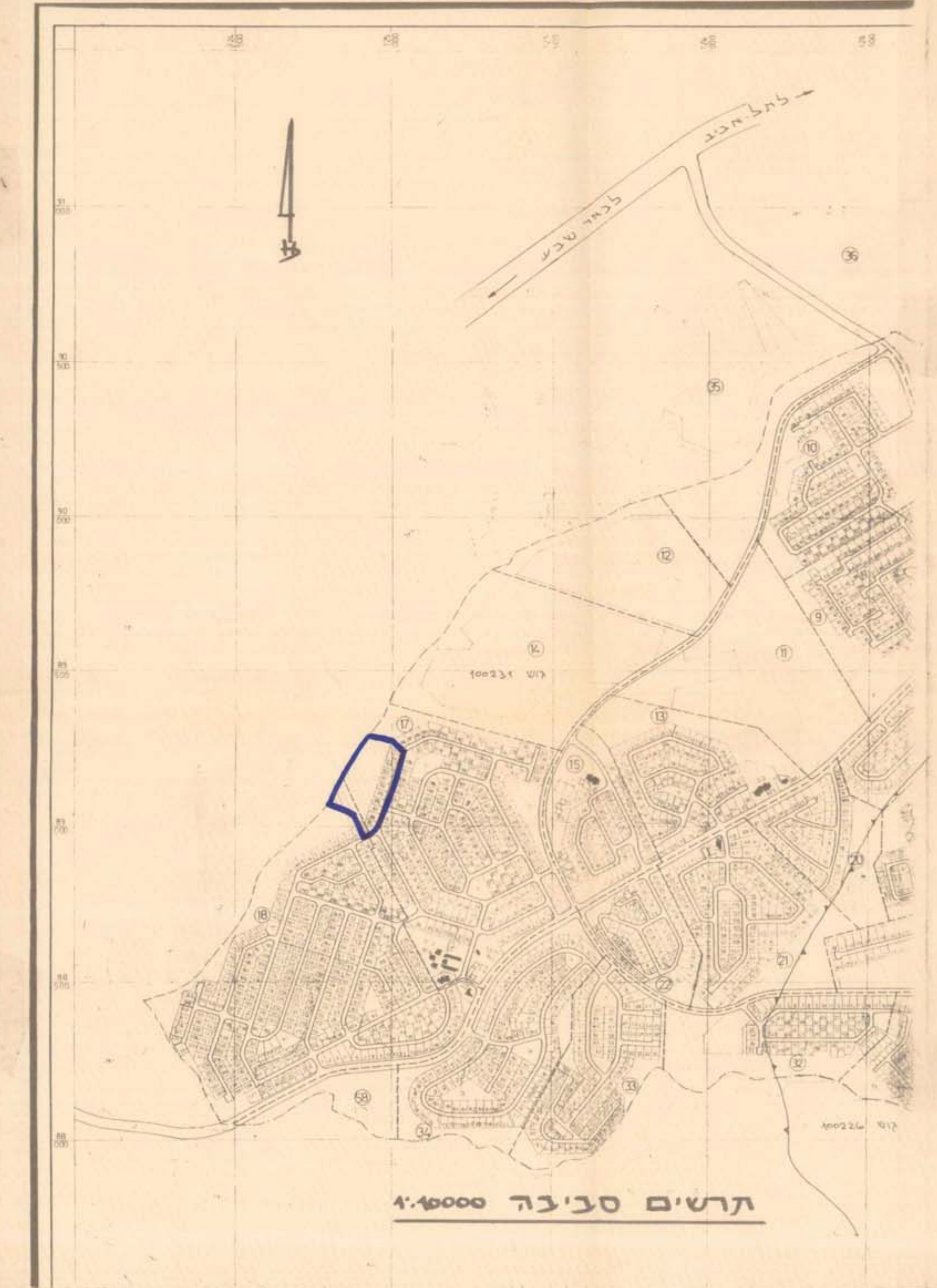
מנהל תכנון
 רחוב המעלה 16 רחוב
 תל אביב-יפו 6100
 טל: 03-5228844

טבלת יעודי קרקע

היעוד	ק"מ	השטח ברחוב	השטח בדונם	ל"ש	השטח באחוז
אזור מגורים א'	12.52	30.14	30.25	72.82	
שטח ציבורי פתוח	21.17	65.40	5.96	14.34	
דרך ק"מ	1.85	4.46	5.33	12.84	
סה"כ	41.54	100.00	41.54	100.00	

טבלת חשוב שטחים

ק"מ	שטח בדונם	היעוד	חוצות	
			סה"כ	חשוב
85	1.200	אזור מגורים א'	44*	1.450
86	1.000		86	1.200
87	1.000		87	1.000
88	1.000		88	1.000
89	1.000		89	1.000
90	1.000		90	1.000
91	1.000		91	1.000
92	1.000		92	1.000
93	1.000		93	1.000
94	1.000		94	1.000
95	1.320		95	1.320
44*	1.000		242	1.200
			243	0.980
			244	1.000
			245	1.000
			246	1.000
			247	1.000
			248	1.000
			249	1.000
			250	1.300
			251	1.320
			252	1.020
			253	1.000
			254	1.000
			255	1.000
			256	0.915
			257	0.890
			258	0.195



מרחב תכנון מקומי - רהט

תכנית מתאר מס 7/223/02/7
 שני לתכנית מתאר מס 2/223/02/7 ולתכנית מפורטת מס 344/03/7 ומס 345/03/7
 מחוז הדרום
 נפה באר שבע
 מקום רהט, שכונה 17
 בעל הקרקע מינהל מקרקעי ישראל
 היוזם הועדה המקומית שמעונים
 המתכנן שרשבסקי-מרש אדריכלים (שרשבסקי יוסף מס רשיון 04604)
 גוש 100231
 ק.מ. 1:1250 1:10000
 תאריך 14.4.94
 שטח התכנית 7.41540

- מקרא**
- גבול תכנית מאושרת
 - גבול תכנית
 - אזור מגורים א'
 - שטח ציבורי פתוח
 - דרך מוצעת
 - דרך קיימת
 - מס הדרך
 - קוי מין
 - רוחב הדרך
 - מבנה להריסה

הועדה המקומית לתכנון ובנייה
 תל אביב-יפו
 חתמה: א.ג.ר
 תאריך: 14/4/94

שרשבסקי יוסף אדריכלים
 שד' ש"ר 10 באר-שבע 81894
 טלפקס 07-6270667
 המחנן

היוזם
 מינהל מקרקעי ישראל
 מנהל תכנון

מנהל תכנון ומרחב
 אגף תכנון
 19-01-1997
 התקבל

מספר התכנית
 19-01-1997
 נוחה הדרום