מחוז - דרום
מרחב תכנון מקומי - באר - שבע
תכנית מתאר מס' 02/102/02/5
שינוי לתכנית מתאר מס' 01/102/02/5

מחוז : דרום
נפה : באר - שבע
מקום : באר - שבע, שכ' נאות לון
גוש : 100216 (לא מוסדר)
מגרש : 1078
עורך התכנית : אילן לוי אדריכל ומתכנן ערים
יזם : שלום גוזלן
בעל הקרקע : מנהל מקרקעי ישראל
שטח התכנית : 0.888 דונם
קנה מידה : 1 : 250
תאריך : 29.3.00

תחימת יזם התכנית :

תחימת עורך התכנית : אילן לוי אדריכל ובוגות ערים

תחימת בעל הקרקע :

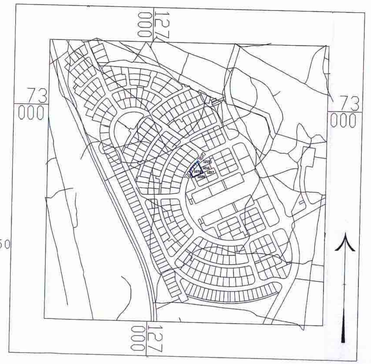

תרשים סביבה קנ"מ 1:20000

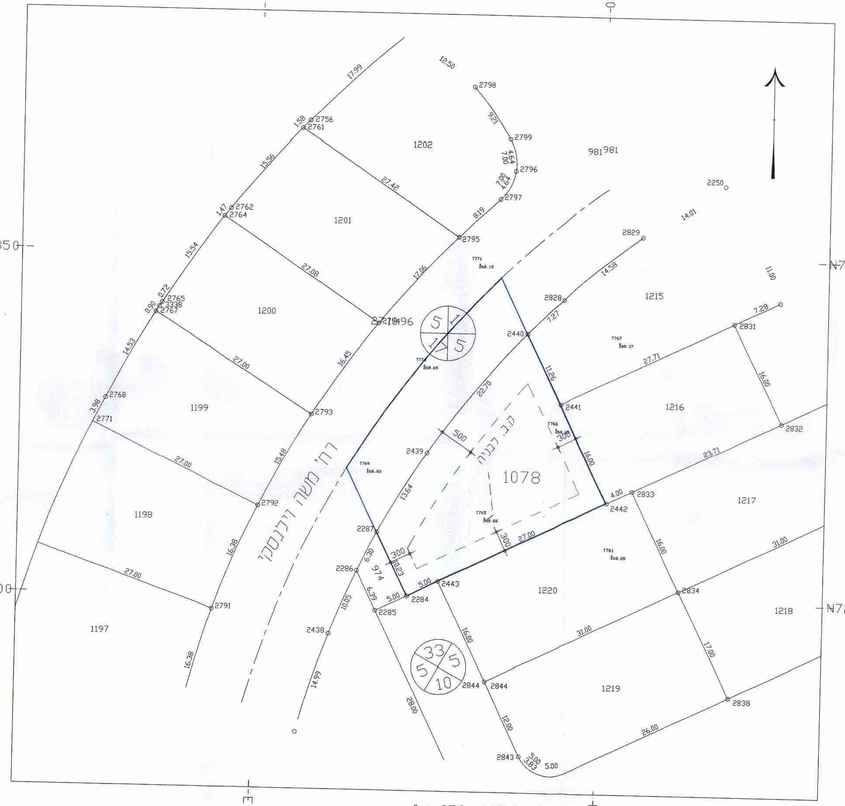

מצב קיים 1 : 250

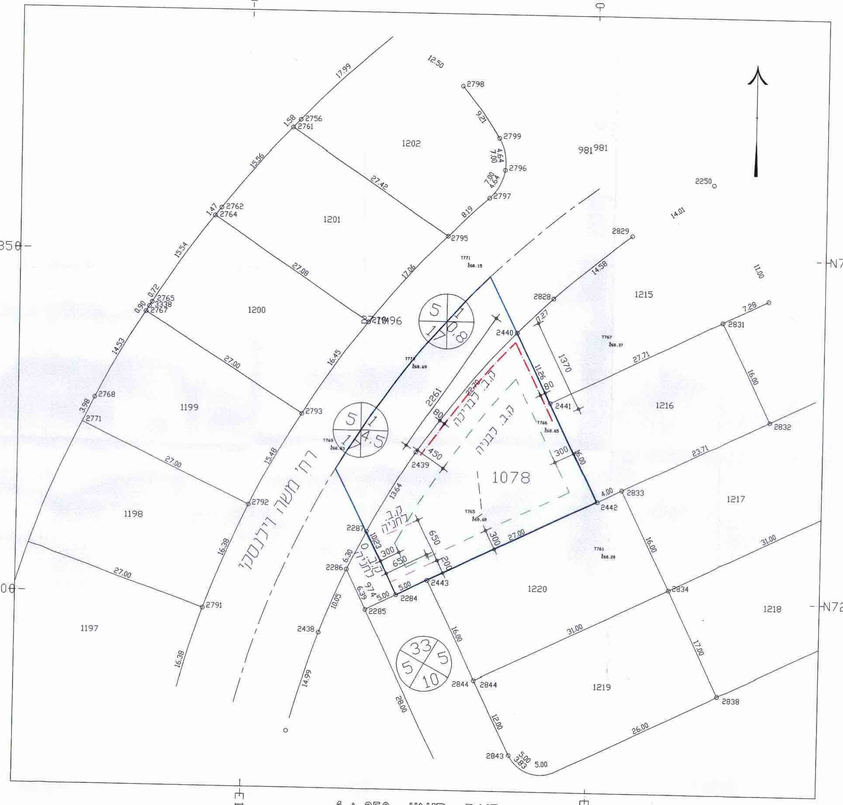

מצב מוצע 1 : 250