

מרחב תכנון מקומי
באר שבע
פיקוח מרחבי
שטח: 187/1000
03-04-1889

תכנית מפורטת מס' 187/1000
שטח: 187/1000
שטח: 187/1000

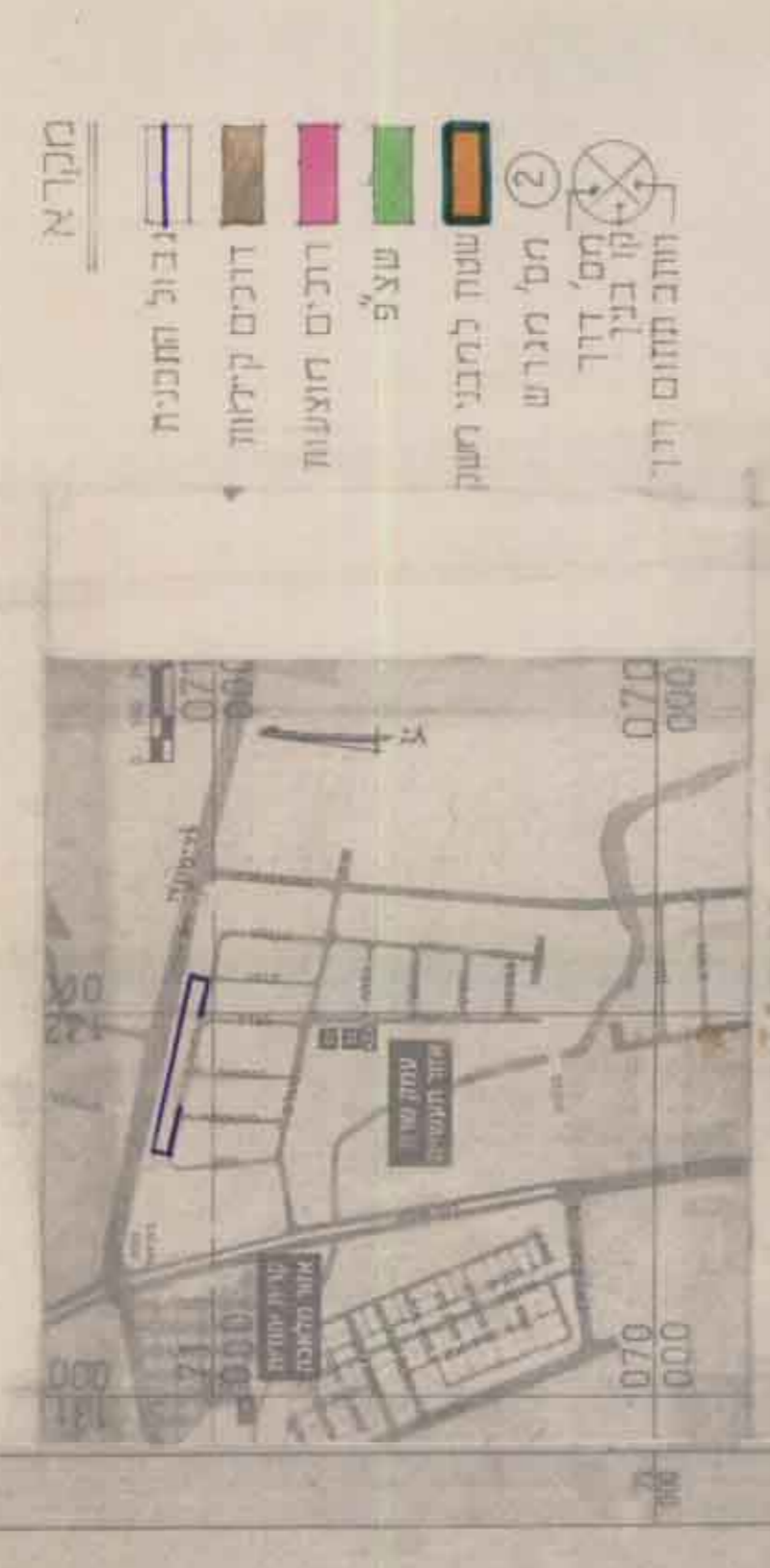
מחזור: הדרום
נפה: באר שבע
מקום: עמק שרה חד המזרחי
גושם והבקעות: 38044 (קומקו)
א.סדר

שטח התכנית: 18.066 דונם
השטח המקומות: 13
המחזור: אדר'א ווינשטיין

בעל הקרקע: מטרופוליס ישראל
תחילת תכנון: 1971
תחילת השטח המקומות: 1971

תחילת התכנון: 1971
תחילת השטח המקומות: 1971
תחילת התכנון: 1971
תחילת השטח המקומות: 1971

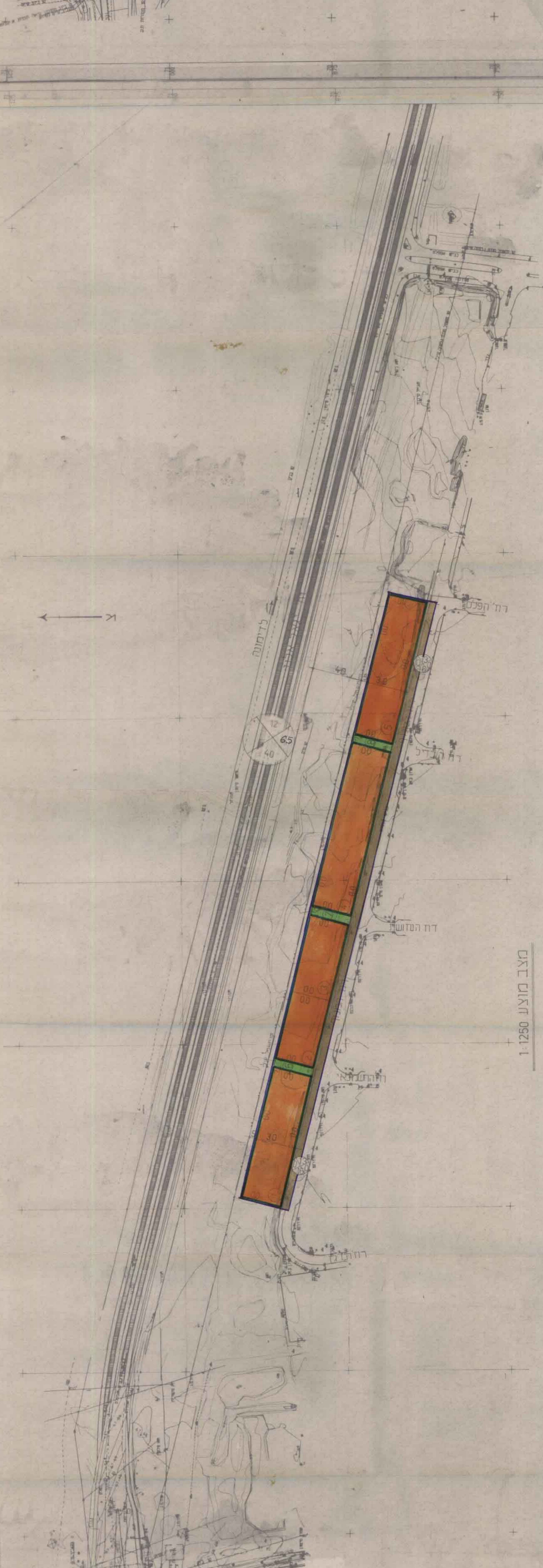
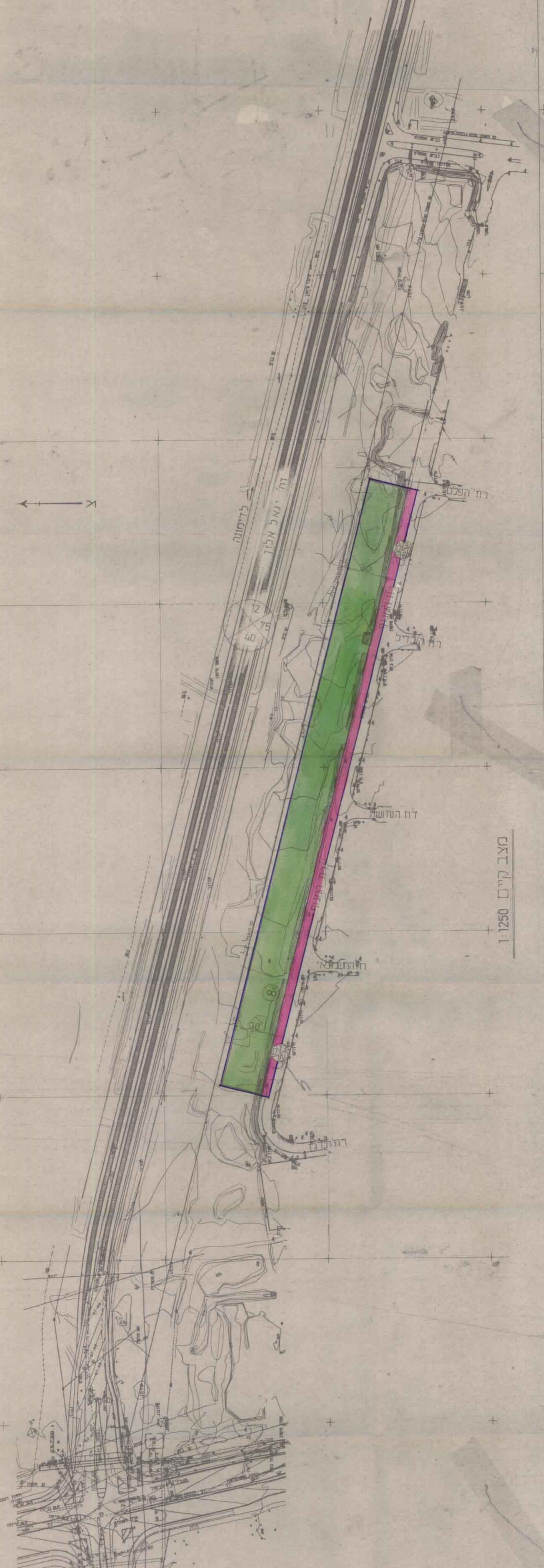
תחילת התכנון: 1971
תחילת השטח המקומות: 1971
תחילת התכנון: 1971
תחילת השטח המקומות: 1971



טבלת שטחים

מבנה	שטח	מס' שטח	שטח	מס' שטח	שטח	מס' שטח
מבנה	13	2866	13	2866	13	2866
גבול תחנית	1	3090	1	3090	1	3090
דרכים קיימות	2	1590	2	1590	2	1590
רזיזים מוצעים	3	1800	3	1800	3	1800
עצף	4	3900	4	3900	4	3900
שטח לבנין רשמי	5	3130	5	3130	5	3130
חם מגוש	6	2130	6	2130	6	2130
חם בדר	7	210	7	210	7	210
תחום תחום רד	8	210	8	210	8	210
סה"כ	18056	18056	18056	18056	18056	18056

מבנה קיים
מבנה חדש
מבנה מורחב
מבנה מורחב
מבנה מורחב
מבנה מורחב



מבנה קיים
מבנה חדש
מבנה מורחב
מבנה מורחב
מבנה מורחב
מבנה מורחב