**מחוז:** הדרום **נפה:** באר-שבע

# מרחב תכנון מקומי באר שבע

תכנית מפורטת מס׳ 119/108/03/5
שינוי לתכנית מפורטת מס׳ 33/108/03/5
96/108/03/5

**מקום:** באר-שבע שכ׳ ג׳
**גוש:** 38026
**חלקה:** 58 (חלק)
**בעל הקרקע:** מנהל מקרקעי ישראל
**שטח התכנית:** 0.629 ד׳
**עורך התכנית:** פומיצב אנה אדריכלית ובונה ערים, מס׳ רשיון 77182
**יוזם התכנית:** בוריס דרנובסקי
**ק.מ.** 1:250
**תאריך:** 1.02.97, 10.05.98, 4.07.98

**חתימות:**

עורך התכנית

יוזם התכנית

הועדה המקומית

בעל הקרקע

הועדה המחוזית


לשכת התכנון המחוזית 11-06-1998 מחוז הדרום
לשכת התכנון המחוזית 05-07-1998 מחוז הדרום


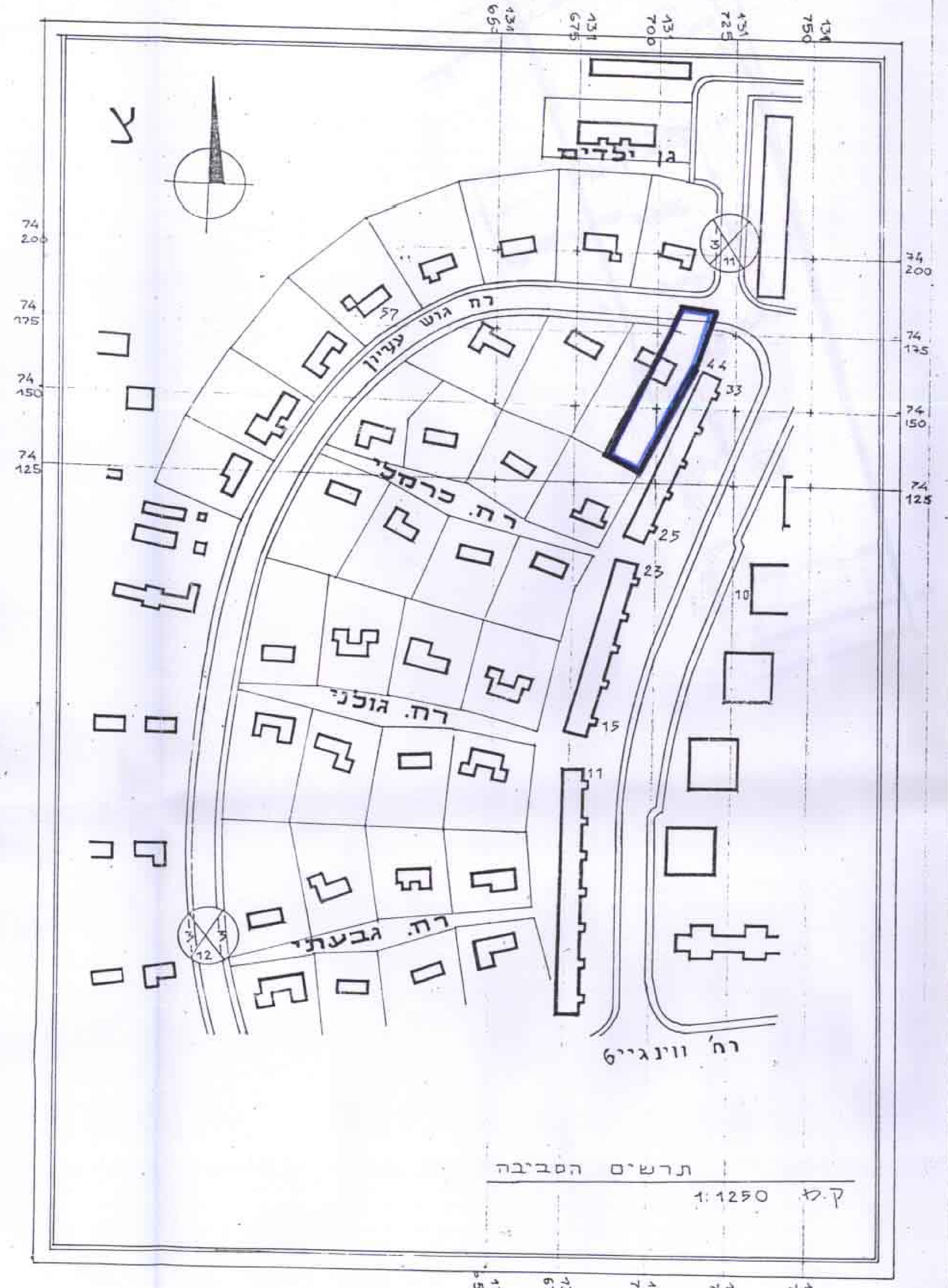


## מקרא

גבול התכנית
מבנה להריסה
מבנה קיים
מספר דרך
קו בנין
רוחב דרך
קו בנין
מספר המגרש

## טבלת שטחים
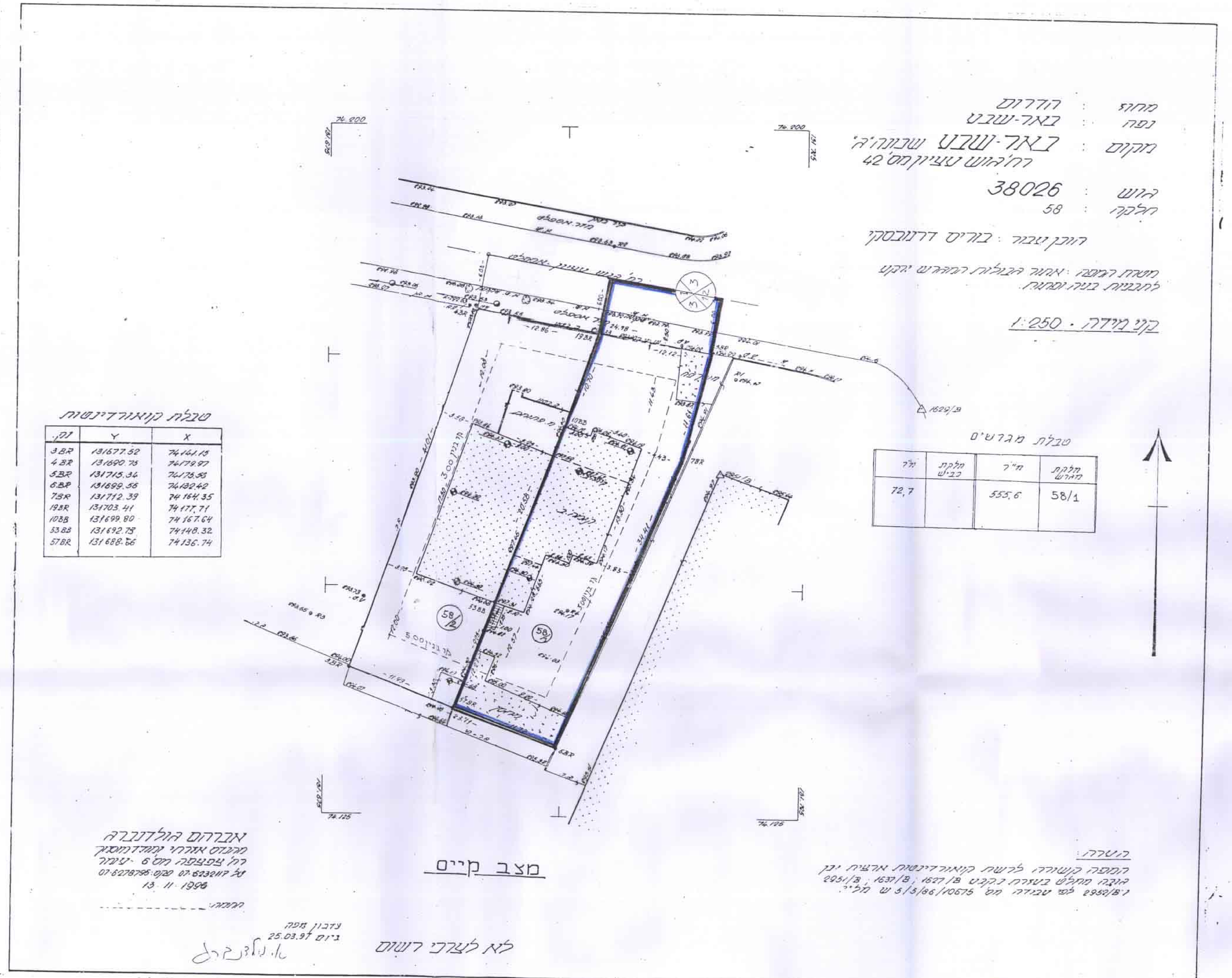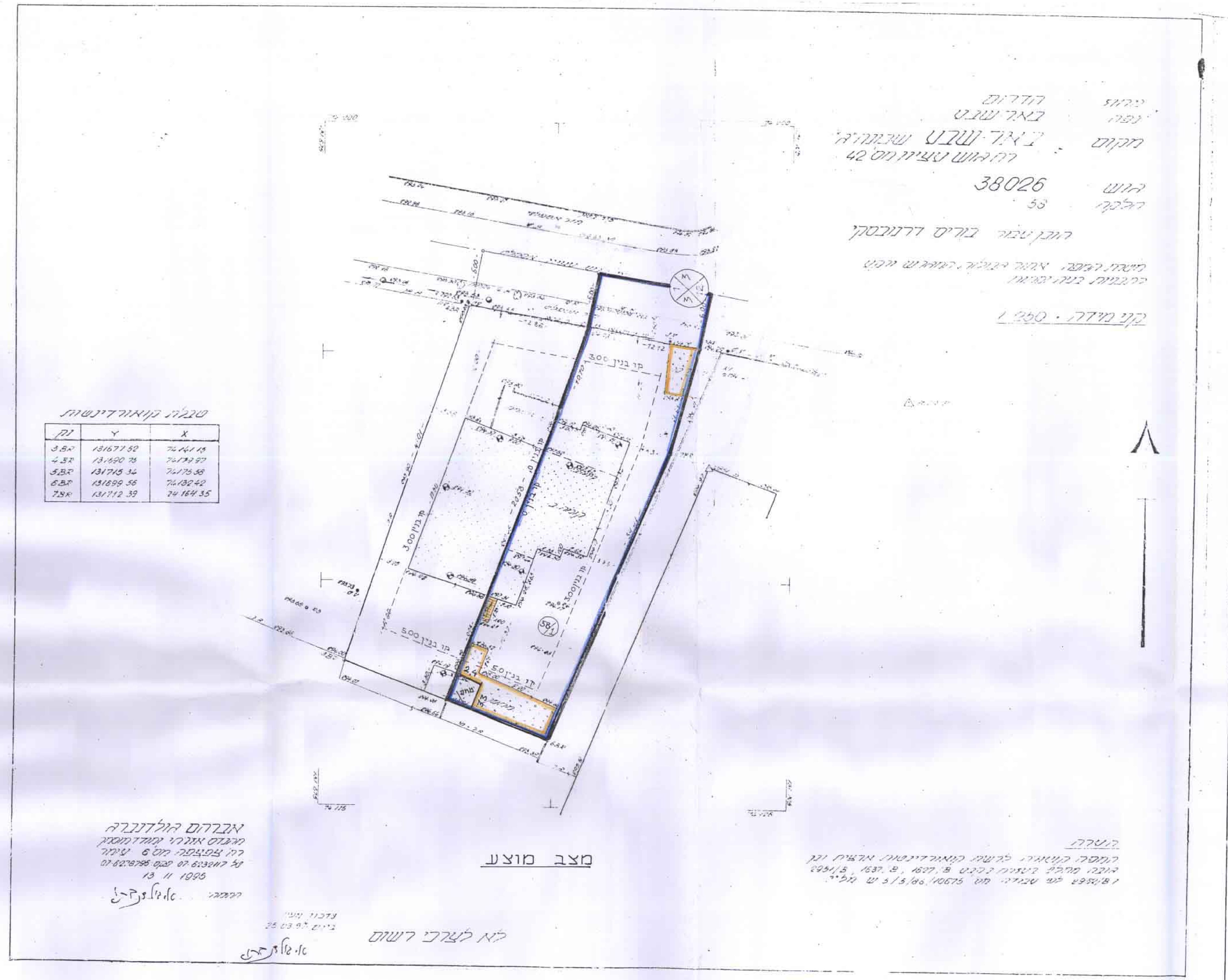
| יעוד | קיים: מספר מגרש | קיים: שטח | קיים: אחוזים | מוצע: מספר מגרש | מוצע: שטח | מוצע: אחוזים |
|---|---|---|---|---|---|---|
| אזור מגורים א׳ | 58/1 | 0.556 ד׳ | 88.4% | 58/1 | 0.556 ד׳ | 88.4 % |
| דרך קיימת | | 0.073 ד׳ | 11.6 % | | 0.073 ד׳ | 11.6 % |
| סה״כ | | 0.629 ד׳ | 100% | | 0.629 ד׳ | 100% |