

תאריך: 03/177/60/1997

ועדת התכנון המחוזית
11-11-1987
מחוז הדרום

**מרחב תכנון מקומי באר שבע
חעיר העתיקה**

11-11-1987

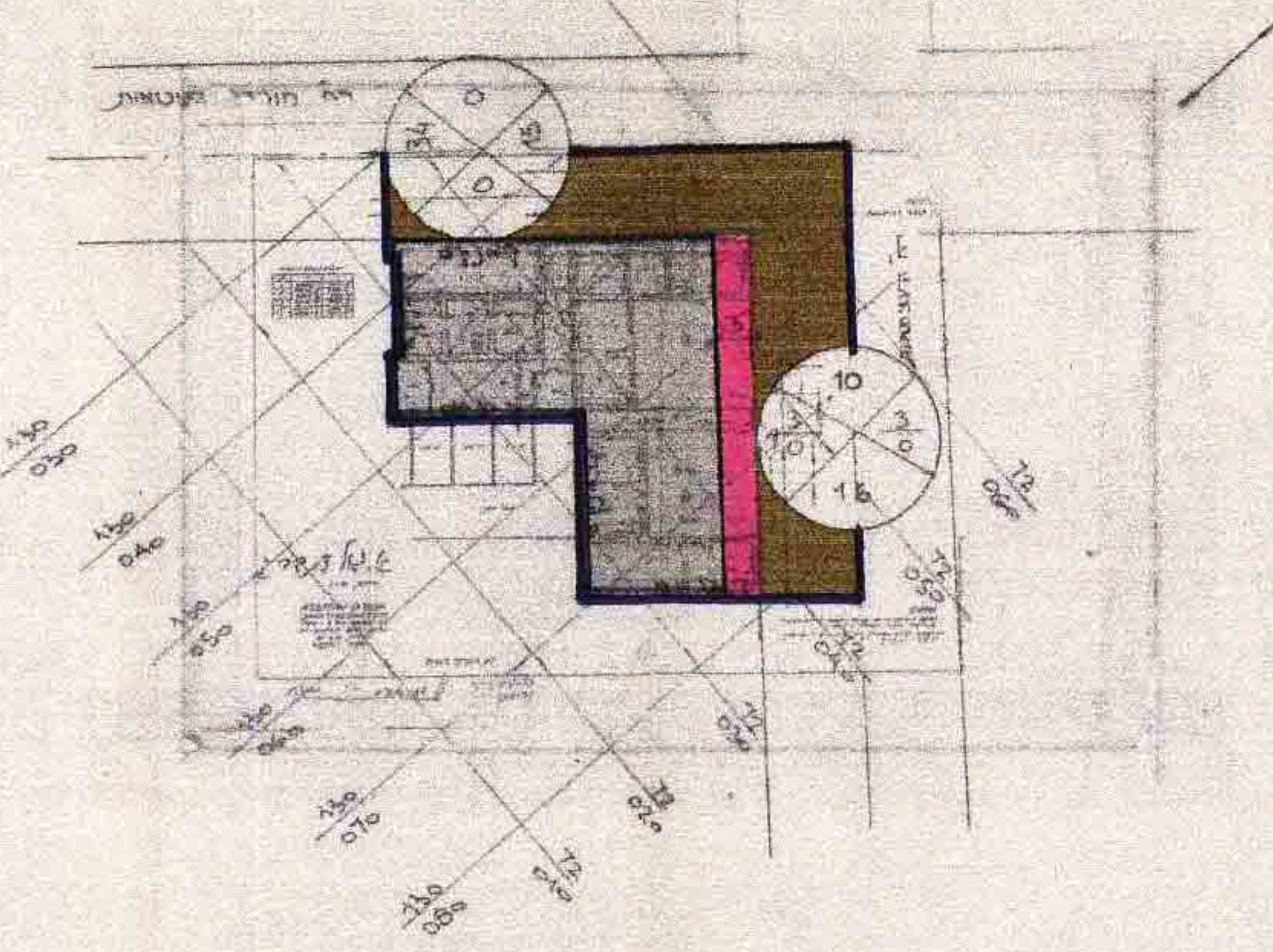
תכנית מפורטת מס. 60/177/03/5
שינוי תכנית מפורטת מס. 177/03/5-1

מצב מוצע		מצב קיים		ישוד הקרקע
השטח באחוז	השטח במ"ר	השטח במ"ר	השטח במ"ר	
54.96	676	54.96	676	אזור מסחרי א
45.04	554	45.04	554	דרכים
100.00	1230	100.00	1230	סה"כ

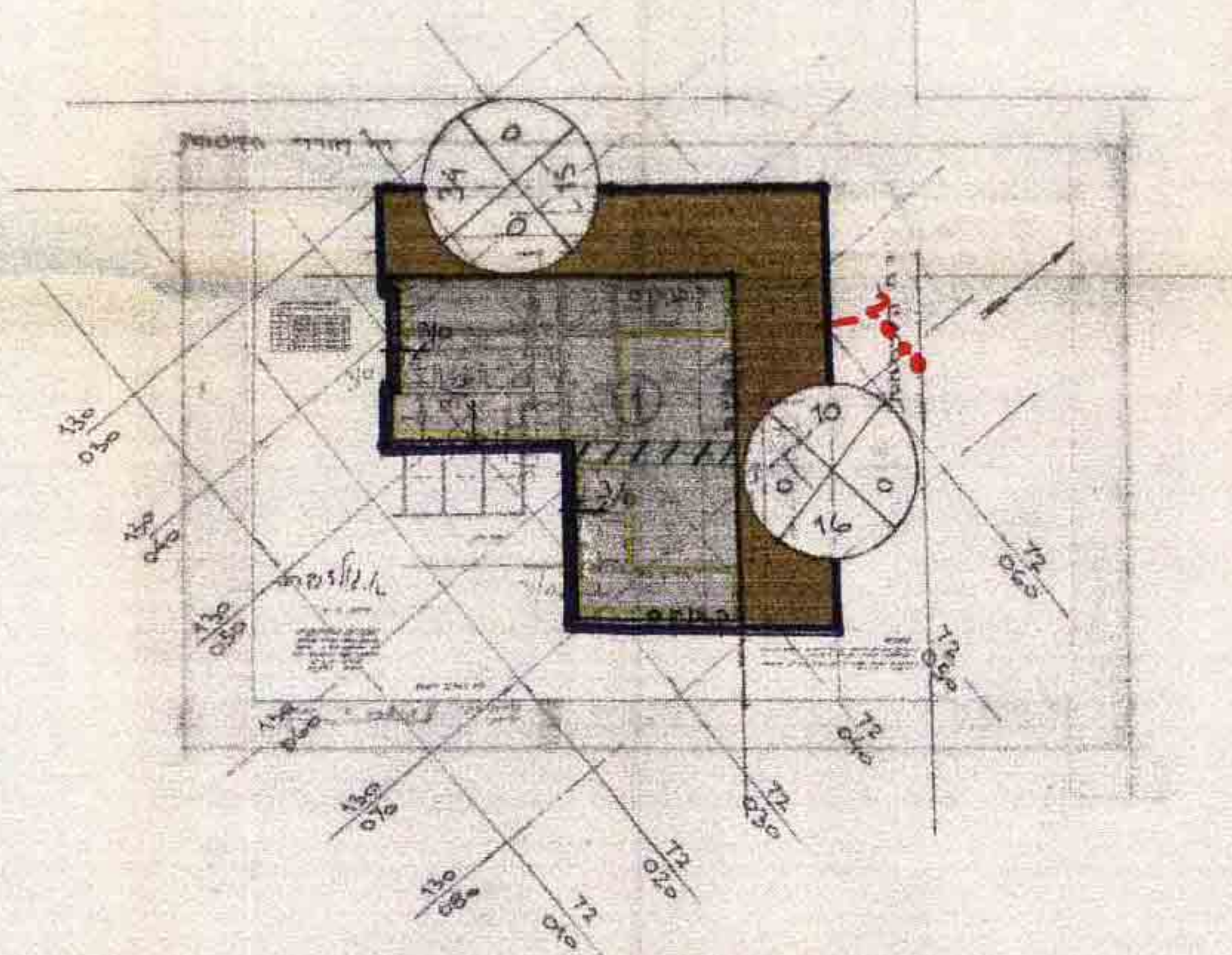
טבלת יעודי קרקע מצב קיים, מצב מוצע

טבלת שטחים מצב מוצע

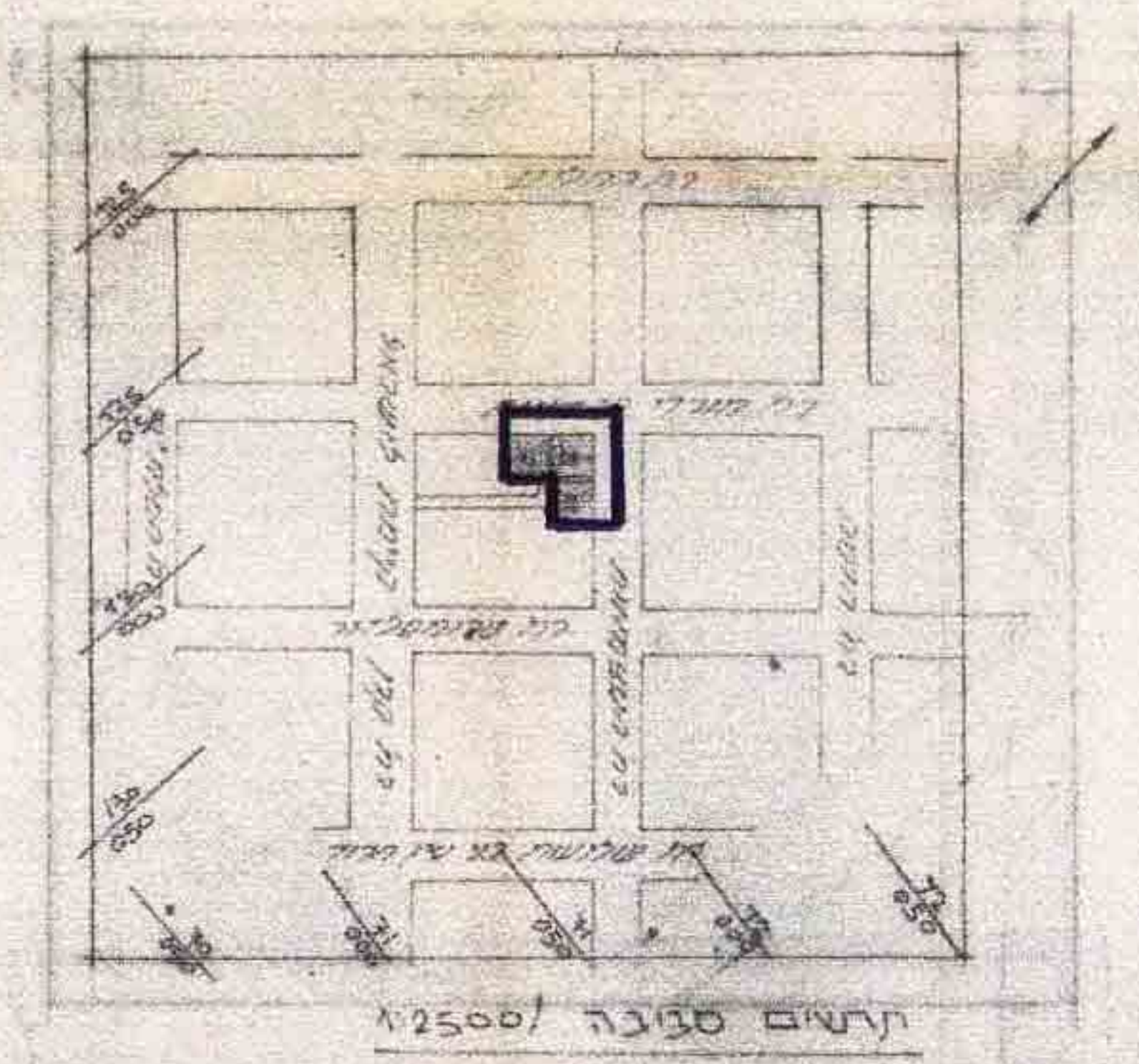
מס. מגרש	ישוד הקרקע	השטח במ"ר
1	אזור מסחרי	676



תכנית מצב קיים / 1:500



תכנית מצב מוצע / 1:500



קרשים סביבה / 1:2500

מחוז: הדרום
נפה: באר שבע
עירייה: באר שבע
גוש: 38003
תקנה: 21 (חלק), 20 (חלק)
שטח תכנוני: 230 מ"ר
חידום: חידד אליהו, טוויסה אברהם וטוויסה משה
המכונן: שרשבסקי מרש אדריכלים (רש. מרש מ.ר. 39616)
בעל הקרקע: חידד אליהו, טוויסה אברהם וטוויסה משה
תאריך ק.מ.: 26.5.95 (עדכון: 5.9.96, 21.7.96)
מס. ת: 1:2500, 1:500

- מפת**
- גבול תכנוני
 - אזור מסחרי א (קיים)
 - קולונדה
 - מבנה קיים
 - זכויות מוגבלות
 - דרך קיימת או מאושרת
 - קו בניין
 - מס חדר
 - קו בניין
 - רוחב דרך
 - חכנה קיים לגריסה
 - מס. תאגיד

מס. תאגיד

מס. תאגיד

הודעה על אישור תכנית מס. 60/177/03/5
מורטמת בליקוס המרטונגים מס. 11-11-1987