

סרחב תכנון מקומי באר-שבע
 תכנית מפורטת מס' 71/107/03/5
 שינוי כתוכניות מפורטות מס' 8/107/03/5
 27/107/03/5

העורך משפטי
 א.ת. 1-49

מחוז: 31-1089
 נפה: 01-99
 מקום: 01-99

הדרום : באר שבע
 : באר-שבע, רח' בלפור 46 - שכי' א'
 : 38025 חלקות 122,66 (חלק)
 : תנעמי איכיל ח.ו. 056802333
 : תנעמי אביבה ח.ו. 022775506
 : רח' בלפור 46/4 ב"ש.

יוזמי התכנית

: מנהל מקרקעי ישראל
 : אדרי' טובה ויינברגר
 : כ-0.967 דונם
 : 1:250
 : 31 ינואר 1999

בעל הקרקע
 עורכת התכנית
 שטח התכנית
 קנה מידה
 תאריך


כוח קואורדינטות

מסודר	Y	X
A1	130 076.18	72 873.73
A2	064.45	842.82
A3	042.10	851.45
A4	052.52	881.80

מבטל השגות

שטח	מספר	שטח	מספר	שטח	מספר
שטח	800	46	75.8	46	75.8
רדנים	167.72	רדנים	167.72	רדנים	167.72
מטרים	167.72	מטרים	167.72	מטרים	167.72

יגוייה הרשמי המפורסם במסלול מסלול משלש וזכר
 מהתכנית בין מרדף ונפיש למרדף אביבה



מסלול
 גבול התכנית
 מו בנין
 מספר מרש
 מבנה מים
 מבנה כהרסה
 מס' הדרך
 מו בנין
 רחוב הדרך

מצב קיים 1:250

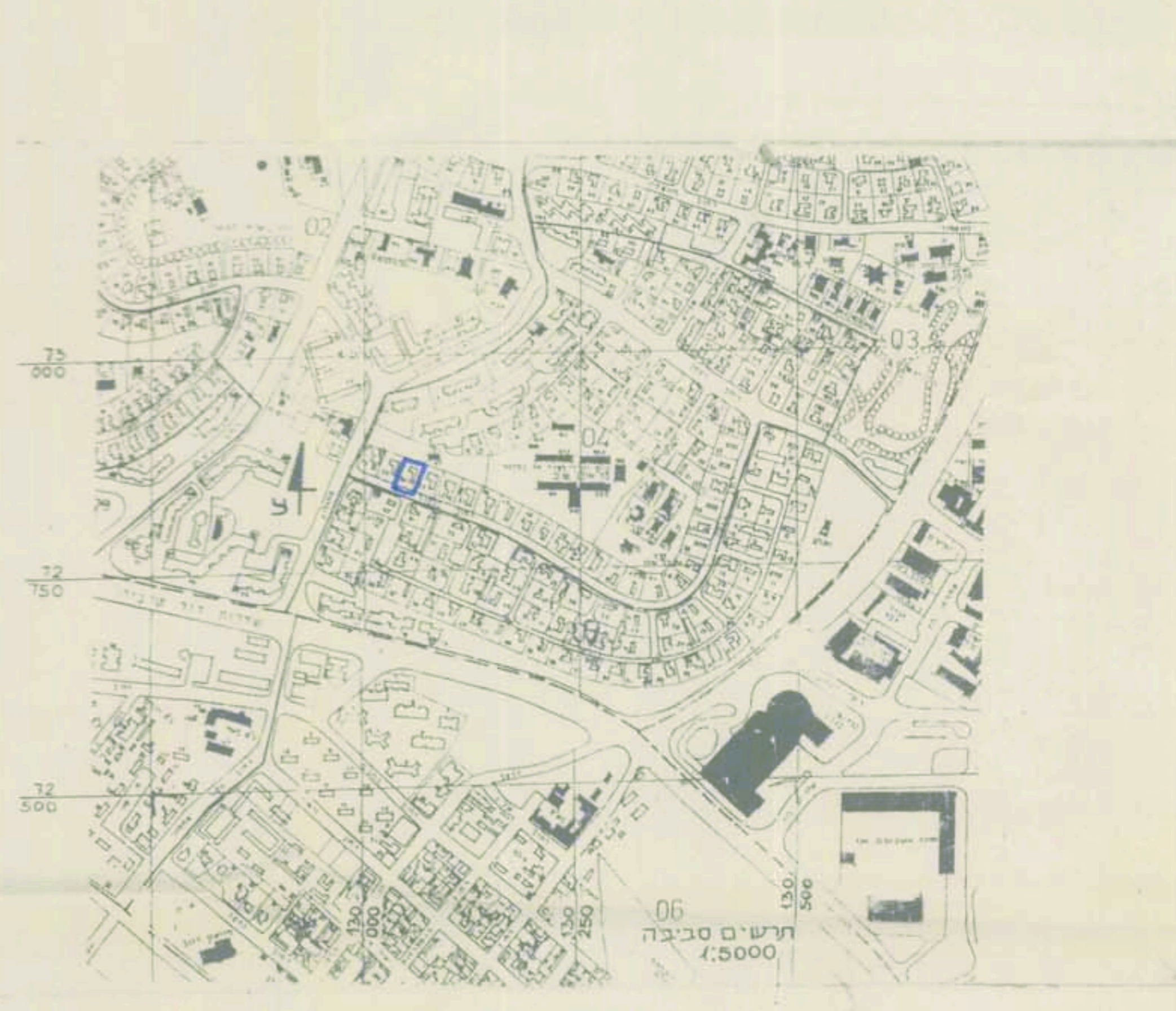
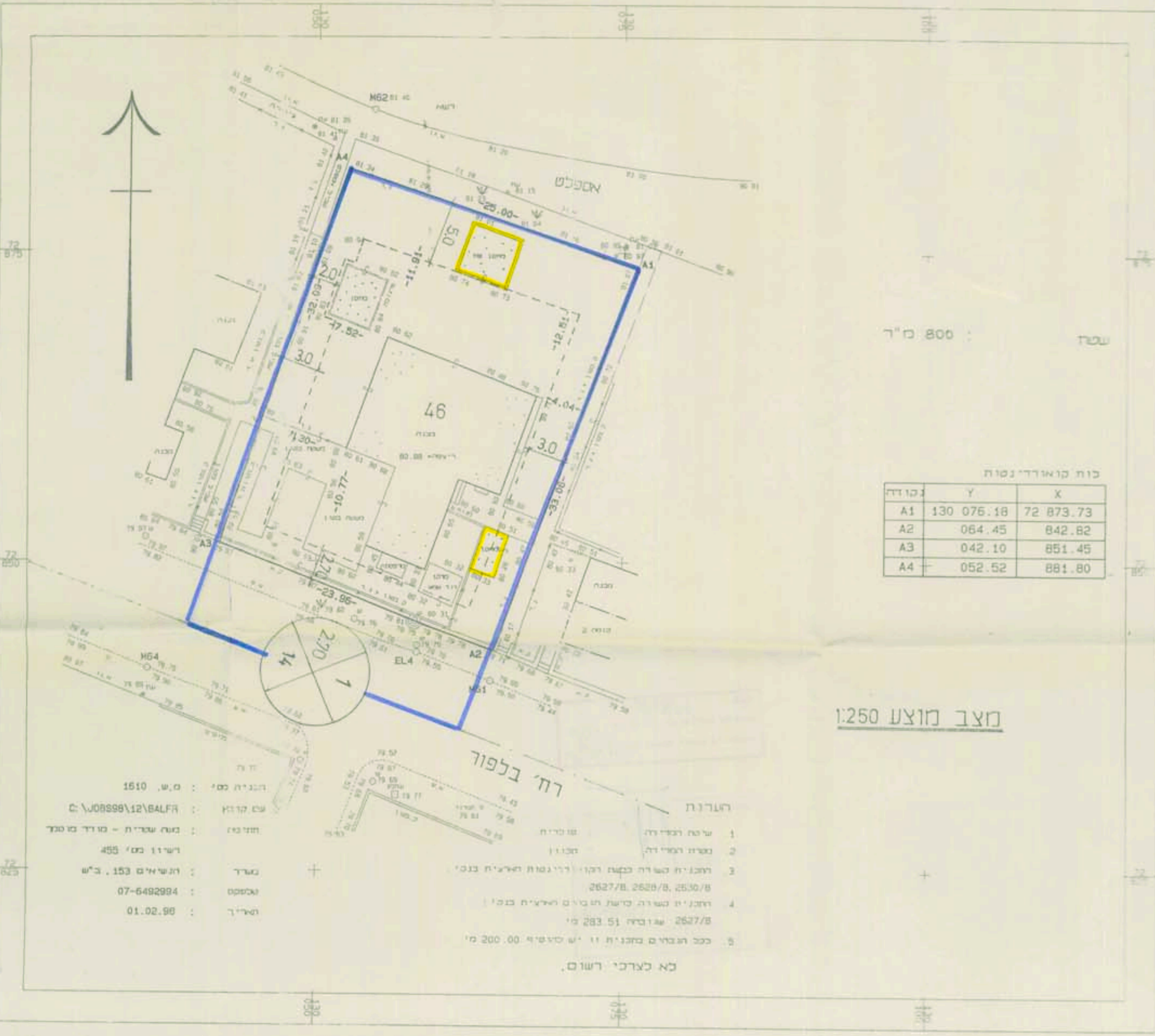
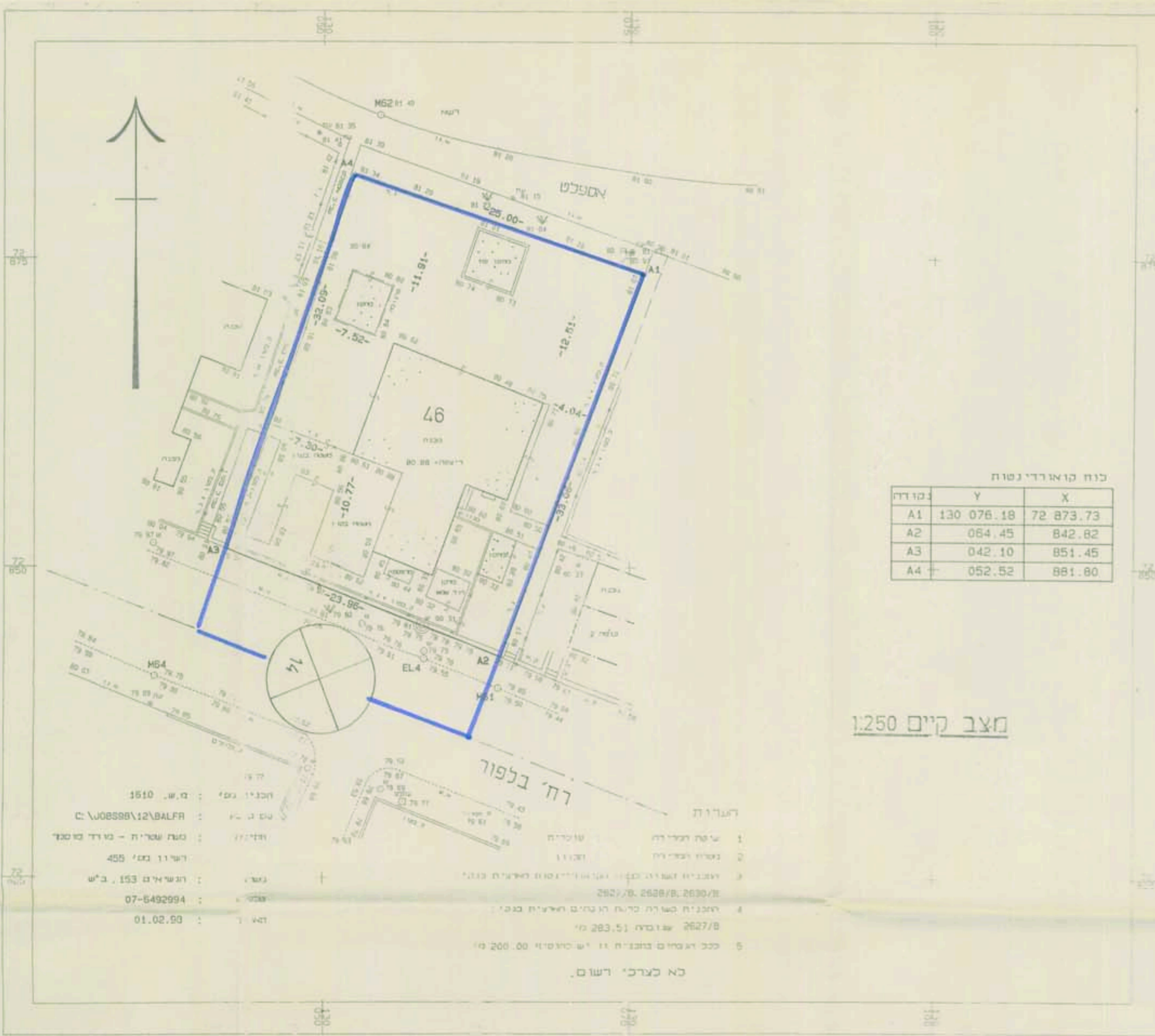
חתימת יוזמי התכנית:

(Handwritten signature)

חתימת עורך התכנית:

טובה ויינברגר
 אדריכלות ובלתי ערים
 חכותל התעריכי 10
 רשיון 280591 טל 280640

חתימת בעל הקרקע:



מסמך תכנוני מס' 113/99
 מועדון התכנון והמסלול
 מועדון התכנון והמסלול
 מועדון התכנון והמסלול
 מועדון התכנון והמסלול

חוקת על אישור חתימת מס.
 מוסמכת בדיקת המסמכים מס.
 מיום 11/3/99