

ת.מ.י. 24/מק/2014 ערס בעל אצל 9

מחלקת הנדסה
תכנון
05-4-1998

מרחב תכנון מקומי - טרד
תכנית מפורטת מס' 24/ בר/ 2014
שינוי לתכנית מפורטת מס' 24/ במ/ 216

- מחוז הדרום
- באר-שבע
- ערד שכונה רובע יהושפט
- בהסדר
- רובע יהושפט
- מ.מ.י.
- אנגל גנרל דיבלפורס בע"מ
- ארק' אריקה לאוב
- שטח התכנית 7.569 דונם
- ק.מ. 1 : 500
- תאריך 29.12.98

מקרא :

- גבול התכנית
- קו בניין
- מספר מארש
- מס' הדרך
- קו בנין
- רוחב הדרך

חתימת המתכנן

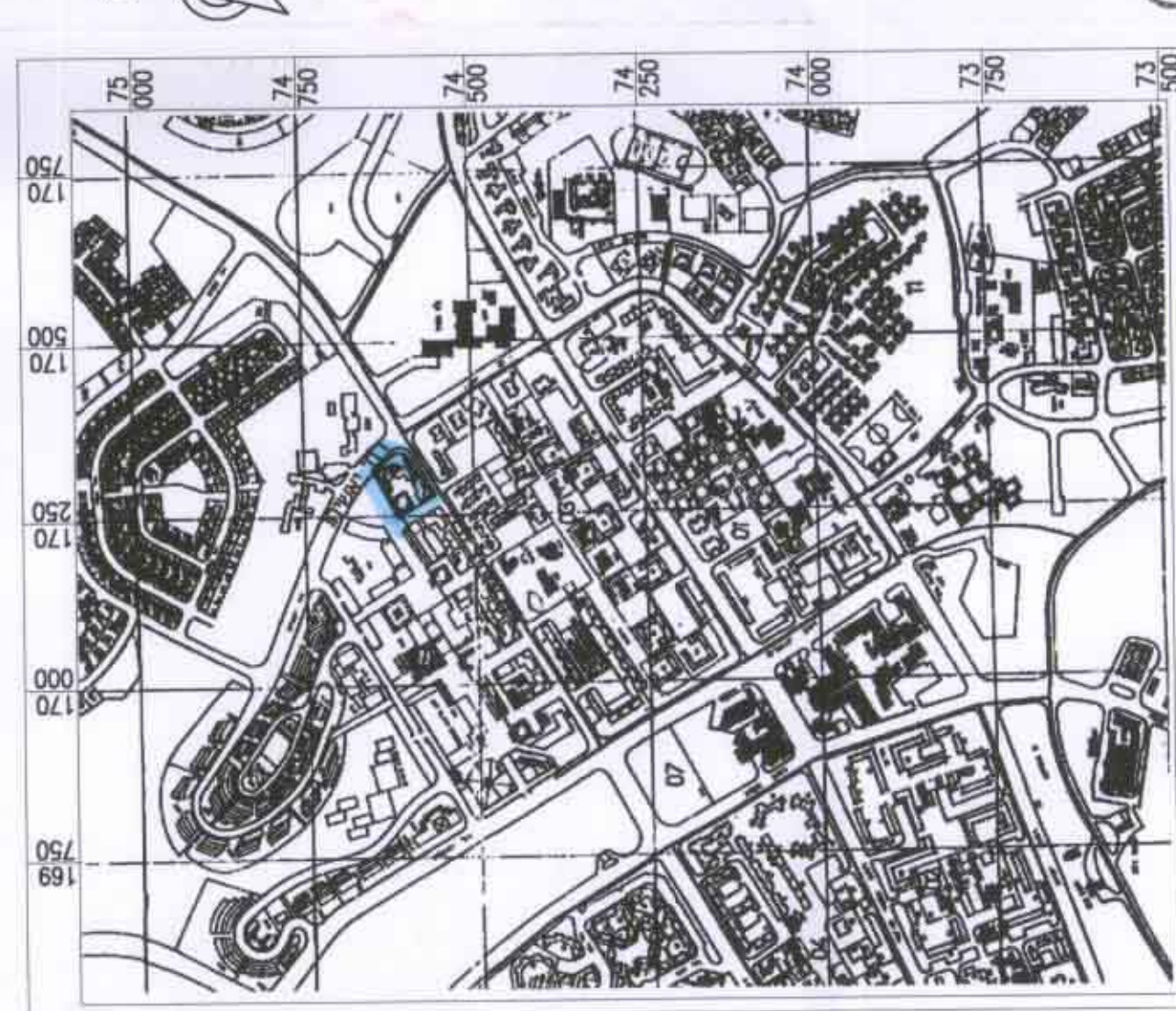
חתימת היוזם

חתימת בעל קרקע

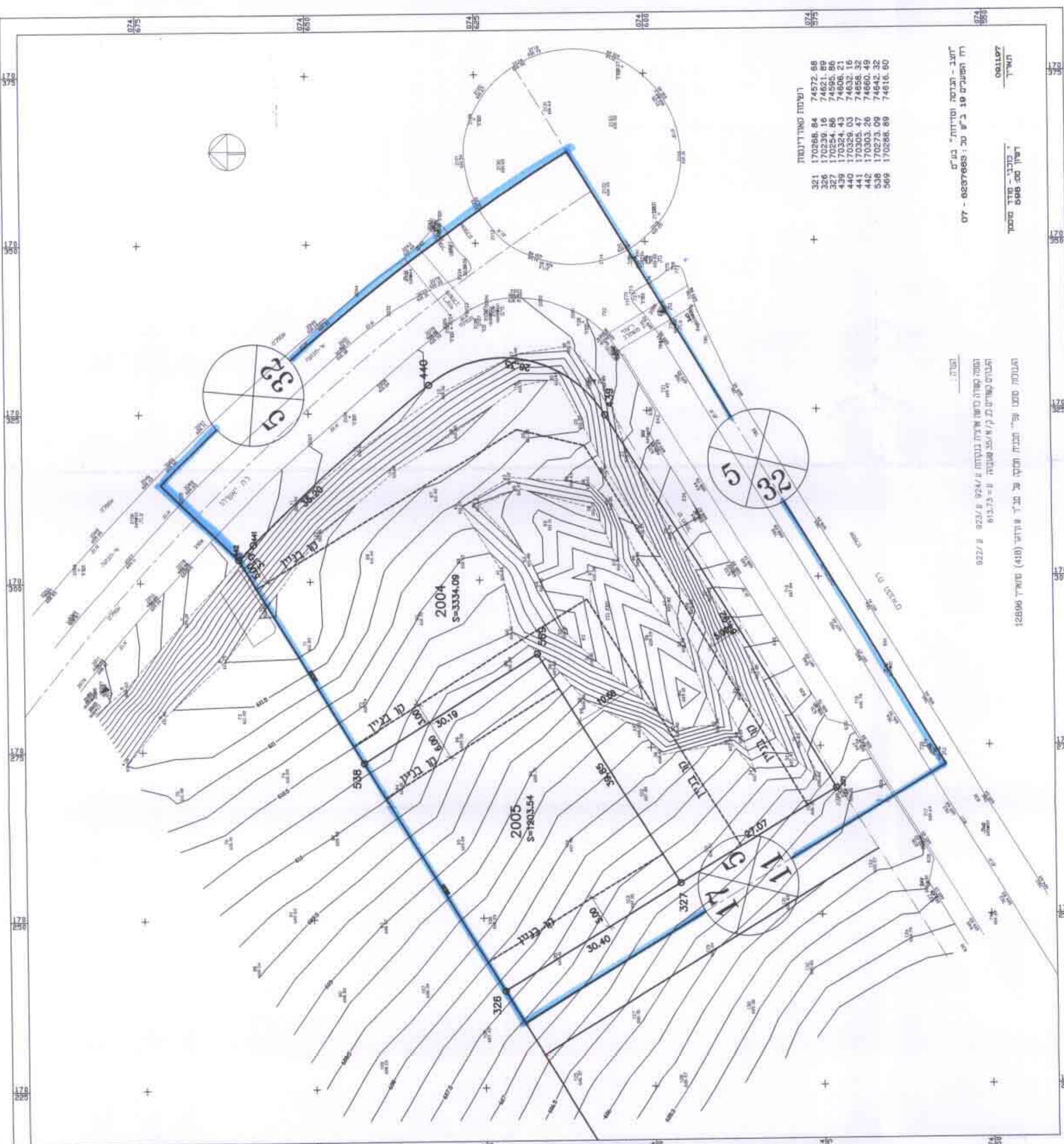
תעודת הקמת הקמחן והתחנה

ע"ר

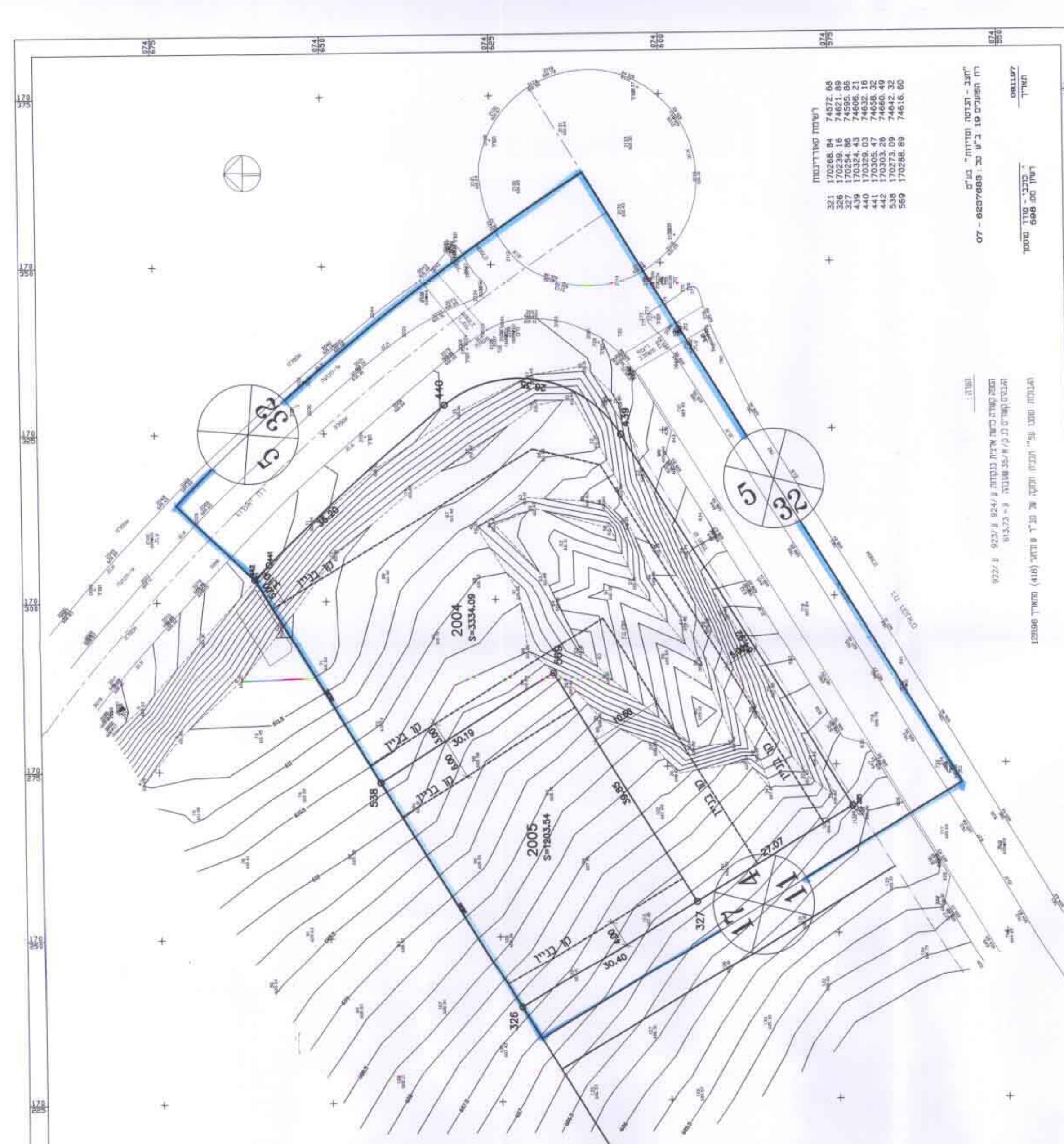
תעודת הקמת ע"ר
 אישור תכנון מס' 156/ בר/ 2014
 תוכנית מפורטת מפורטת מס' 24/ בר/ 2014
 תעודת הקמת ע"ר
 מס' 156/ בר/ 2014



תרשים סביבה ק.מ. 1:1000



מצב קיים ק.מ. 1:500



מצב מוצע ק.מ. 1:500