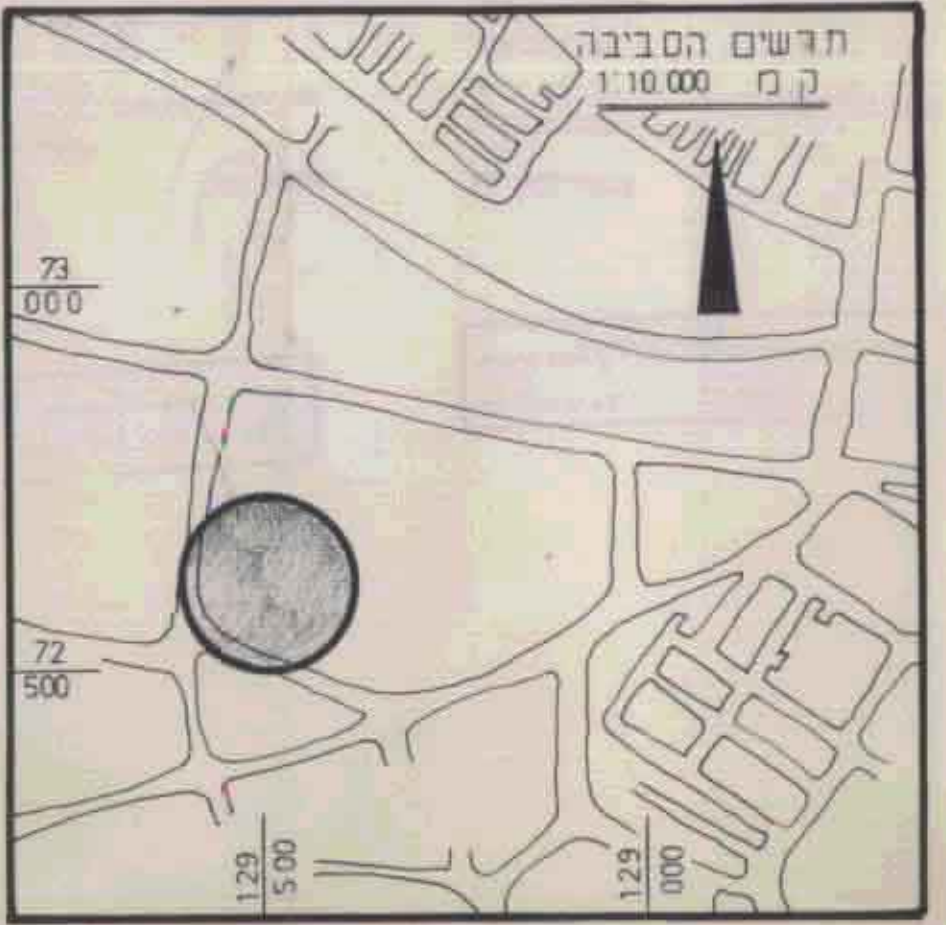


ת"מ 18/115/03/5 - ת"מ 18/115/03/5

מרחב תכנון מקומי באר שבע ט'  
 תכנית בנין ערים מפורטת מס' .....  
 שינוי לת.ב.ע.מ. מס' 7/115/03/5

יעוד שטח לאזור מגורים 4 קומות - עמודים - חנויות,  
 חניה פרטית ודרכים.



טבלת שטחים

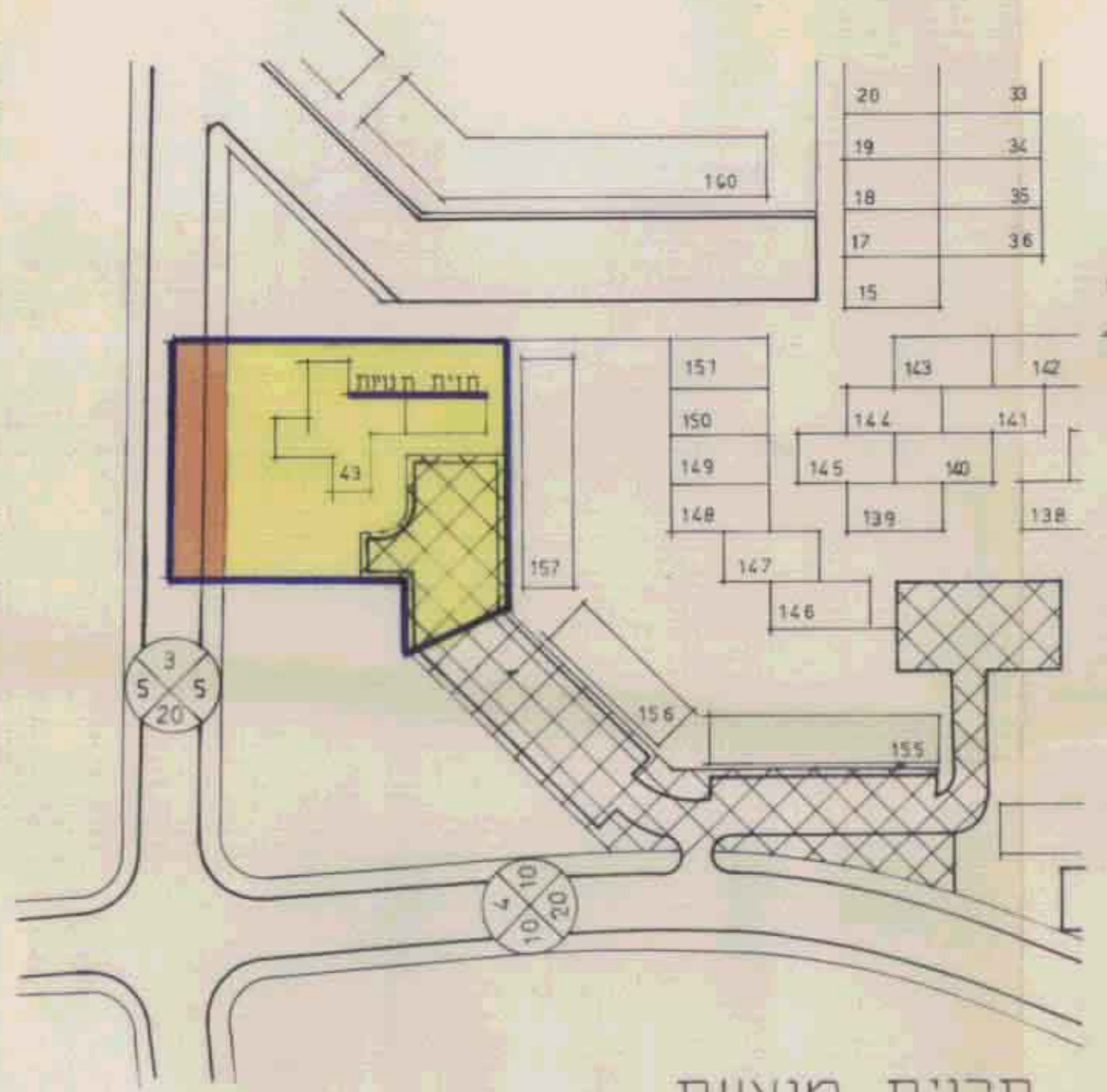
%	סה"כ שטח	מספר המגרש	יעוד שטח
63.8	ד' 2.370	43	אזור מגורים
22.3	ד' 8.30	-	חניה פרטית
13.9	ד' 5.20	-	דרכים
100%	ד' 3.720		סה"כ

אישורים

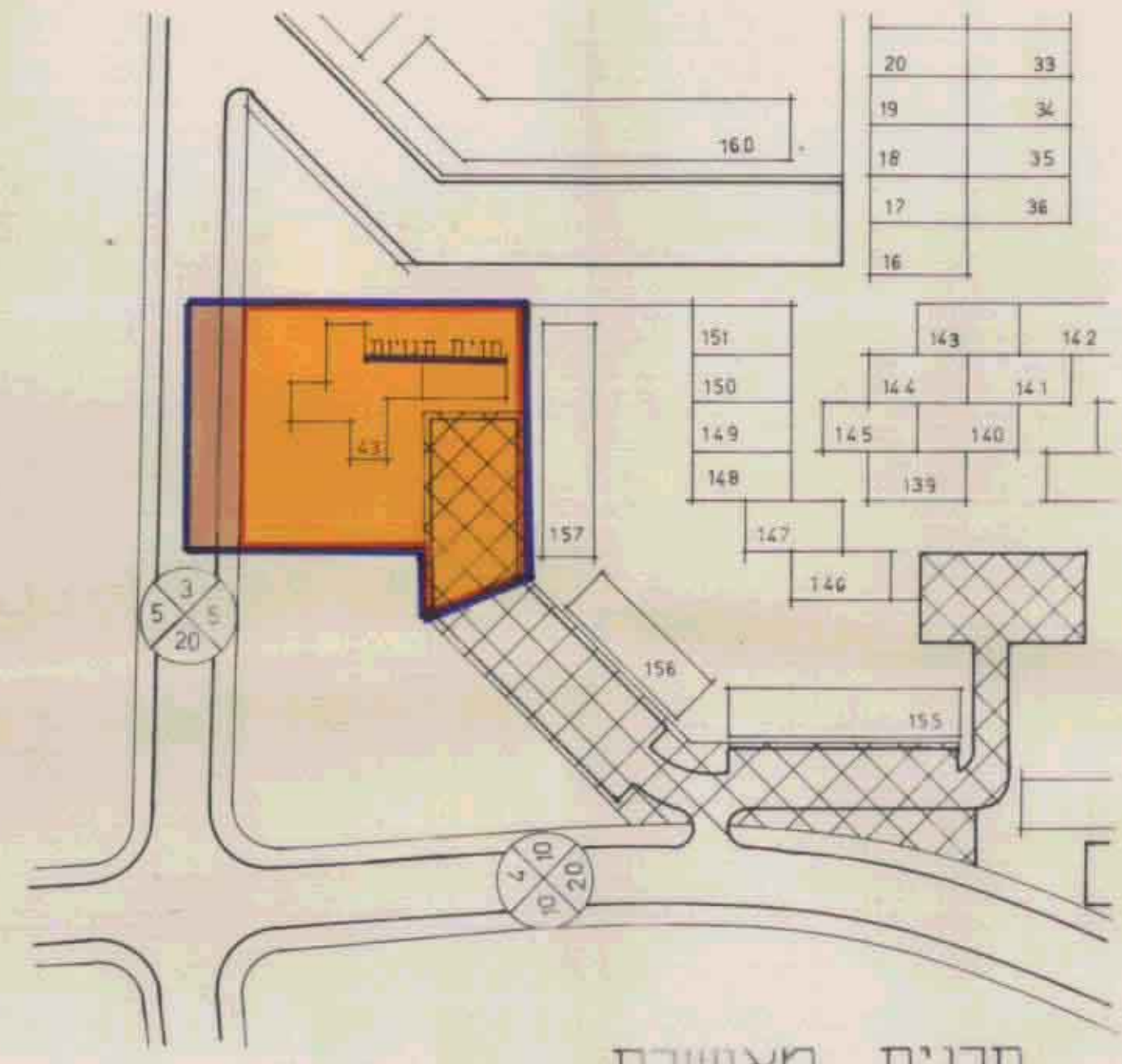
משרד הבינוי והשיכון  
 מחוז הנגב

מחבר יוזם ומגיש התכנית

בעל הקרקע



תכנית מוצעת



תכנית מאושרת

מחוז	הנגב
נפה	באר-שבע
ישוב	באר-שבע ט'
הקצאה	32-01-21
נוש	38060
בעל הקרקע	מינהל מקרקעי ישראל
מחבר יוזם ומגיש התכנית	משרד הבינוי והשיכון ב"ש
שטח התכנית	3.720 דונם
תאריך	12.78

מקרא

גבול התכנית

אזור מגורים 4 קומות-ע'

חזית חנויות

דרך קיימת או מאושרת

חניה פרטית

מספר הדרך

קו בנין

רוחב הדרך

- אזור מגורים 4 קומות-ע'
- חזית חנויות
- דרך קיימת או מאושרת
- חניה פרטית
- מספר הדרך
- קו בנין
- רוחב הדרך