

מרחב תכנון מקומי באר-שבע 123/108/03/5

תכנית מפורטת מס' 123/108/03/5

שינוי לתכנית מס' 106/108/03/5

שינוי לתכנית מפורטת מס' 76/108/03/5

מחוז : הדרום

נפה : באר-שבע

מקום : שכונה ג' באר-שבע

גוש : 38028 חקקות 66, 63 (חקק) 108 (חקק) 107 (חקק) 125 (חקק) 124 (חקק)

בעל הקרקע : מינהל מקרקעי ישראל

היזם : משרד הבינוי והשיכון-מחוז הדרום

המתכנן : יהודה ליכט - אדריכל

שטח התכנית: כ-4.52 ד'

תאריך : יוני 1999

קנ"מ : 1:500

מקרא

גבול התכנית

גבול תכנית מאושרת

דרך קיימת

דרך משולבת

דרך לביטול

מבנה להריסה

שטח בנייני ציבור

שטח ציבורי פתוח

שביל להולכי רגל

מבנה קיים

דרך מוצעת

מספר רדד

טו בני

כוח מדרג

מס. מדרג 922 קוי בניה

יחודה ליכט אדריכל

מס' רישון 1841

רחבת אבן 211 ע"ש

טלפון : 07-6445555

חתימת היזם

חתימת בעל הקרקע

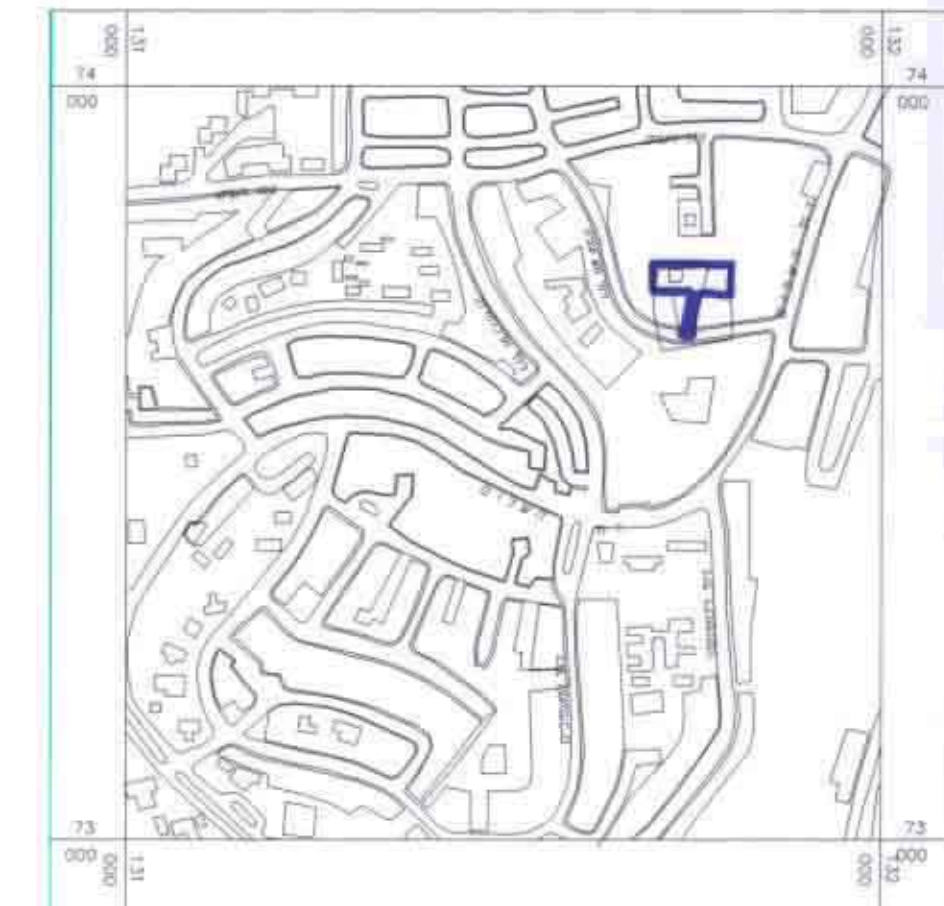
חתימת המתכנן

חתימת היום

טבלת יעודי קרקע

יעוד השטח	מצב קיים		מצב מוצע	
	מס' מדרג	שטח מדרג	מס' מדרג	שטח מדרג
בנייני	10	1370.50	10	1544.20
ציבור	922	1457.00	922	1899.30
דרכים		1019.33		1039.33
שבילי הולכי רגל		674		11.20
שטח פנוי		5		226.80
סה"כ		4520.83		4520.83

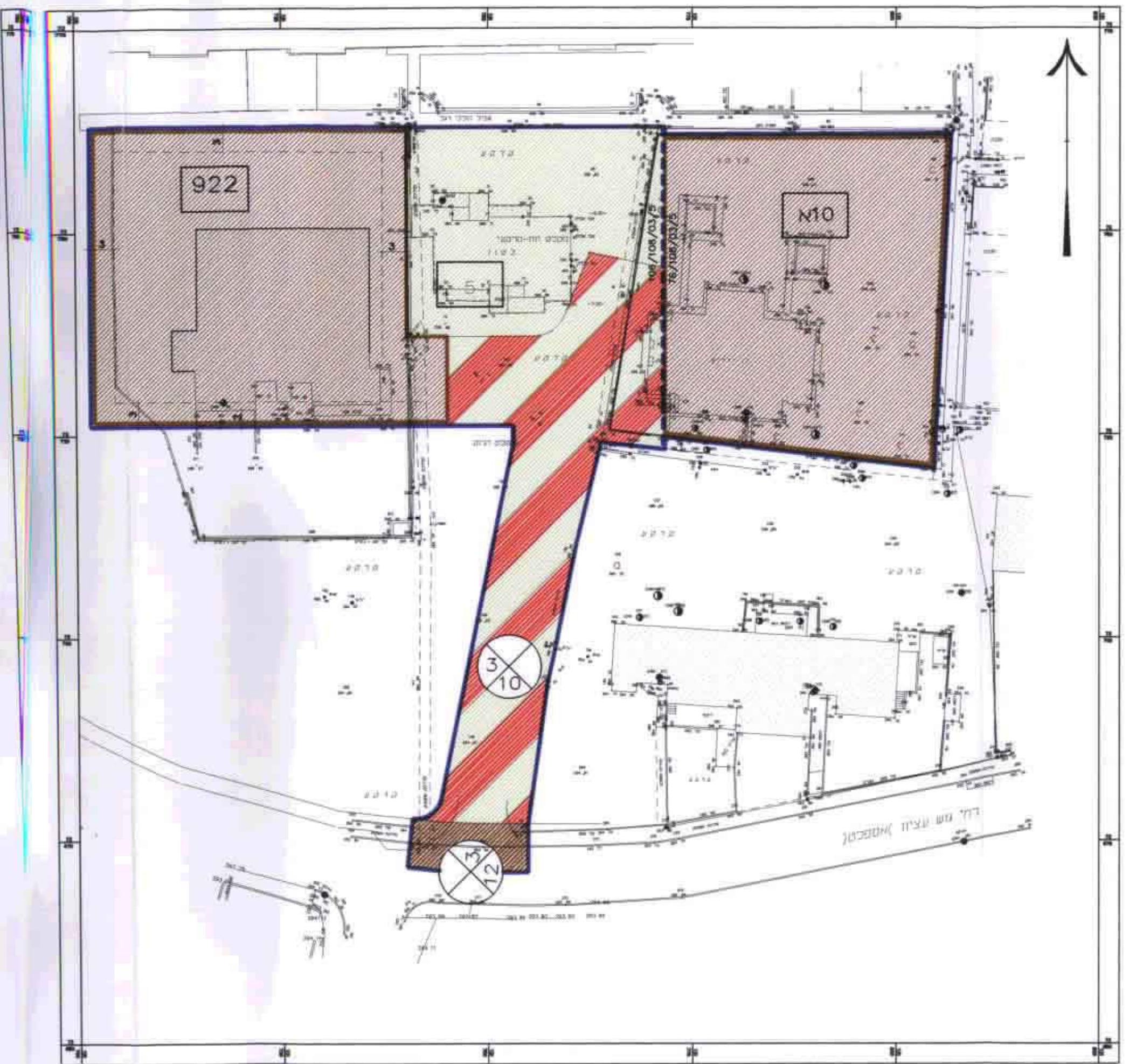
תרשים הסביבה



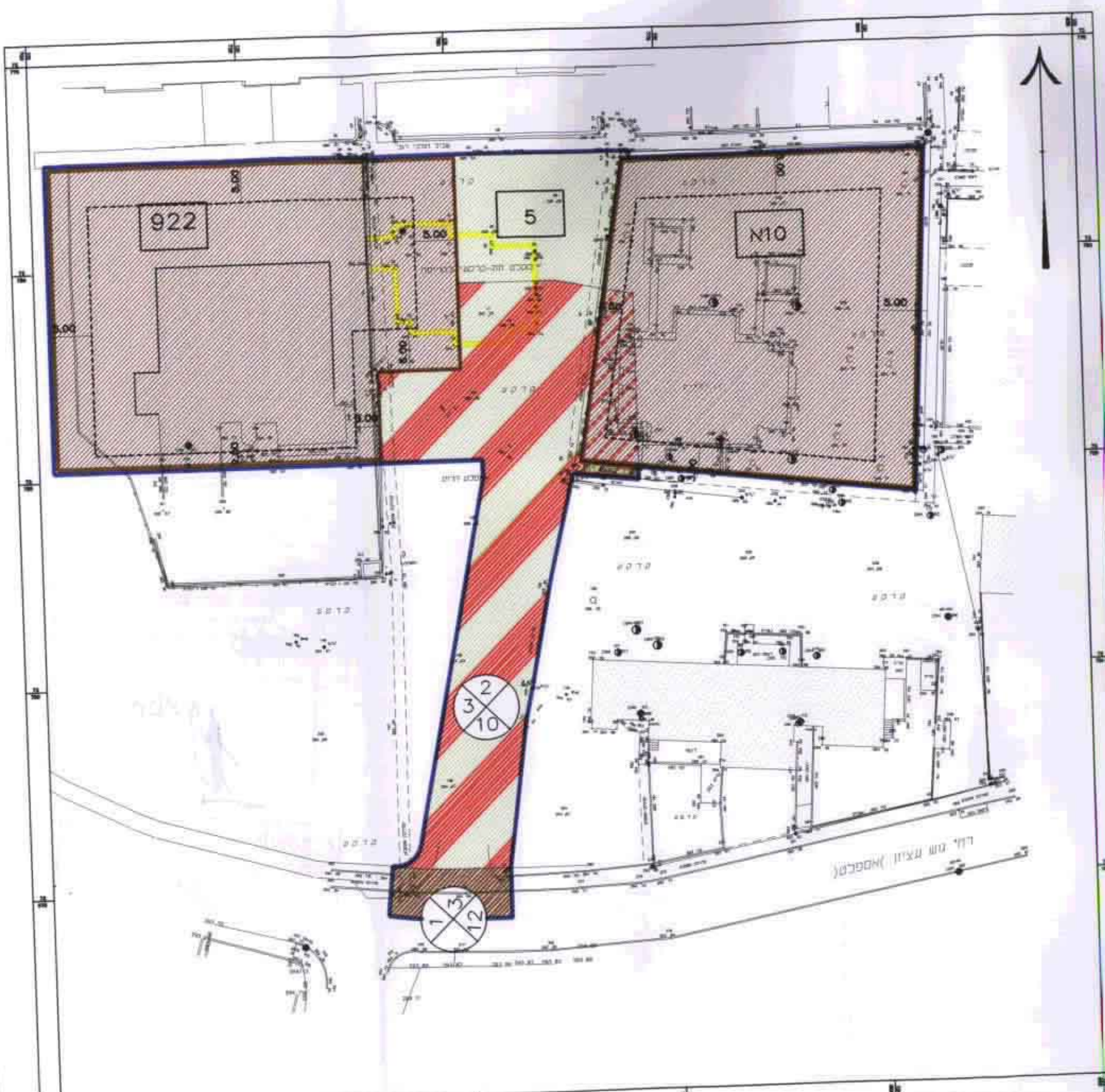
- הערות:
- המטרה שבשטח דוכנה המפה
  - שיטת הרישום הפיקוסטרית ואבטומטרית
  - המפה משודרת בידיעת האיציט ע"י נקודות
  - הדגמים משודרים כג.מ.
  - זאת מסי עבודה 1-10/25/96 ובין 2 ימים 1999.12.15



2524.1.251



מצב קיים 1:500



מצב מוצע 1:500