27/102/03/23

מרחב תכנון מקומי - אופקים

ת.ב.ע מפורטת מס' ....

מחוז : הדרום

נפה : באר-שבע

מקום : אופקים

גוש : 39557 - חלקות 1-2 חלקת 2(חלק)

בעל הקרקע : מ.מ.י.

ק.מ. 1:1250

מרחבים

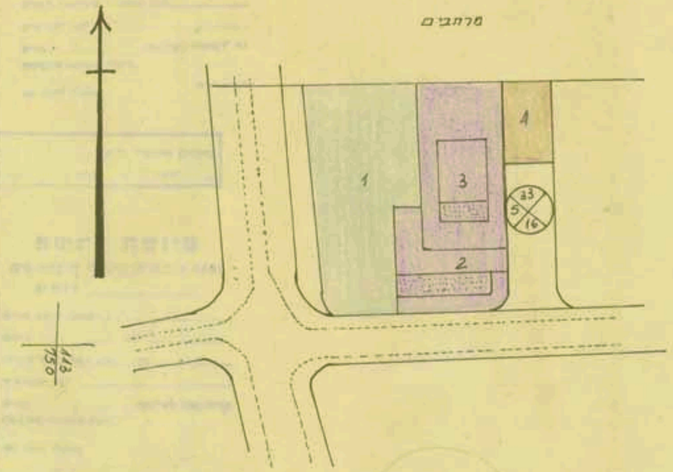

מצב קיים

לוח שטחים (בדונמים)			
מצב מוצע		מצב קיים	
שטח	מס' מגרש	שטח	מס' מגרש
2.753	1	2.443	1
0.650	2	0.960	2
1.595	3	1.595	3
0.478	4	0.478	4
0.798	כביש מס' 33	1.824	כביש מס' 33
6.274	סה"כ	6.274	סה"כ

מרחבים

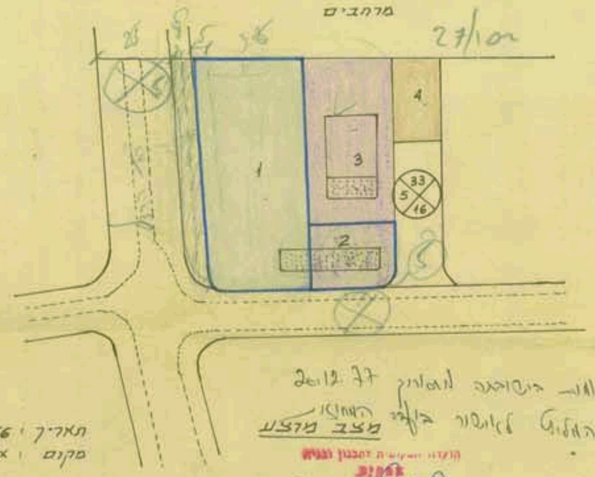

27/102

מקרא :

1 גבול התכנית

2 מסחר

3 תעשיה

4 מבנה ציבור

5 כביש

יוזם ומגיש

בעל הקרקע

תרשים חסביבה ק.מ. 1:10.000

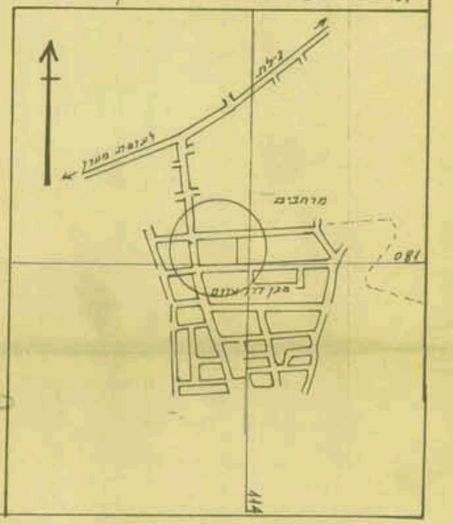

הוגשה לאישור הועדה המקומית ביום 26.12.77

תאריך : 16.12.76

מקום : אופקים

מצב מוצע

הוגשה לאישור הועדה המחוזית

עזרא חזה

רח' הרשב"ם 3 באר שבע

טל: 83115-05551

27/102

מנהל התכנון

חוק התכנון והבניה תשכ"ה - 1965

מחוז

מרחב תכנון מקומי

תכנית

הודעה המהווה / משנה נפת

בישיבתה מס' 236

ביום 24.7.78 החליטה להפקיד את

התכנית הנזכרת לעיל.

מן שהוא להתנגד

להוכחות המוגרת לעיל.

מי שהוא לאשר

תכנית מס' ... הופקדה ... ביום ...

תכנית מס' ... אושרה ... ביום ...

27/102