

ע"מ התכנון המשותף
14-10-1999
מחוז הדרום

1.0899

מרחב תכנון מקומי באר-שבע
תכנית מפורטת מס' 2025/מק/5
שינוי לתכנית מס' 3/34/במ/5

מחוז : הדרום
נפה : באר שבע
מקום : באר-שבע, שכ' רמות
אש"מ : כתף באר שבע 8 חלקה ו(חלק)
יום התכנית : "אזולאי עמרים חברה לפתוח ייזום השקעות (1996) בע"מ"
בעל הקרקע : מנהל מקרקעי ישראל
עורכת התכנית : אדר' טובה ויינברגר
שטח התכנית : כ- 11,004 דונם
קנה מידה : 1:250
תאריך : 30 מאי 1999

מס' חלקה	שטח דונם	שטח מ"ר	מס' חלקה	שטח דונם	שטח מ"ר
502	1.531	11,531	506	1.401	10,000
503	1.495	10,665	507	1.404	10,000
504	1.570	11,250			
505	1.841	13,100			
506	1.401	10,000			
507	1.404	10,000			

ועדה מקומית לתכנון
אישור תכנית מס' 2025/מק/5
תאריך : 17.12.99
מס' : 1198
מס' : 1278

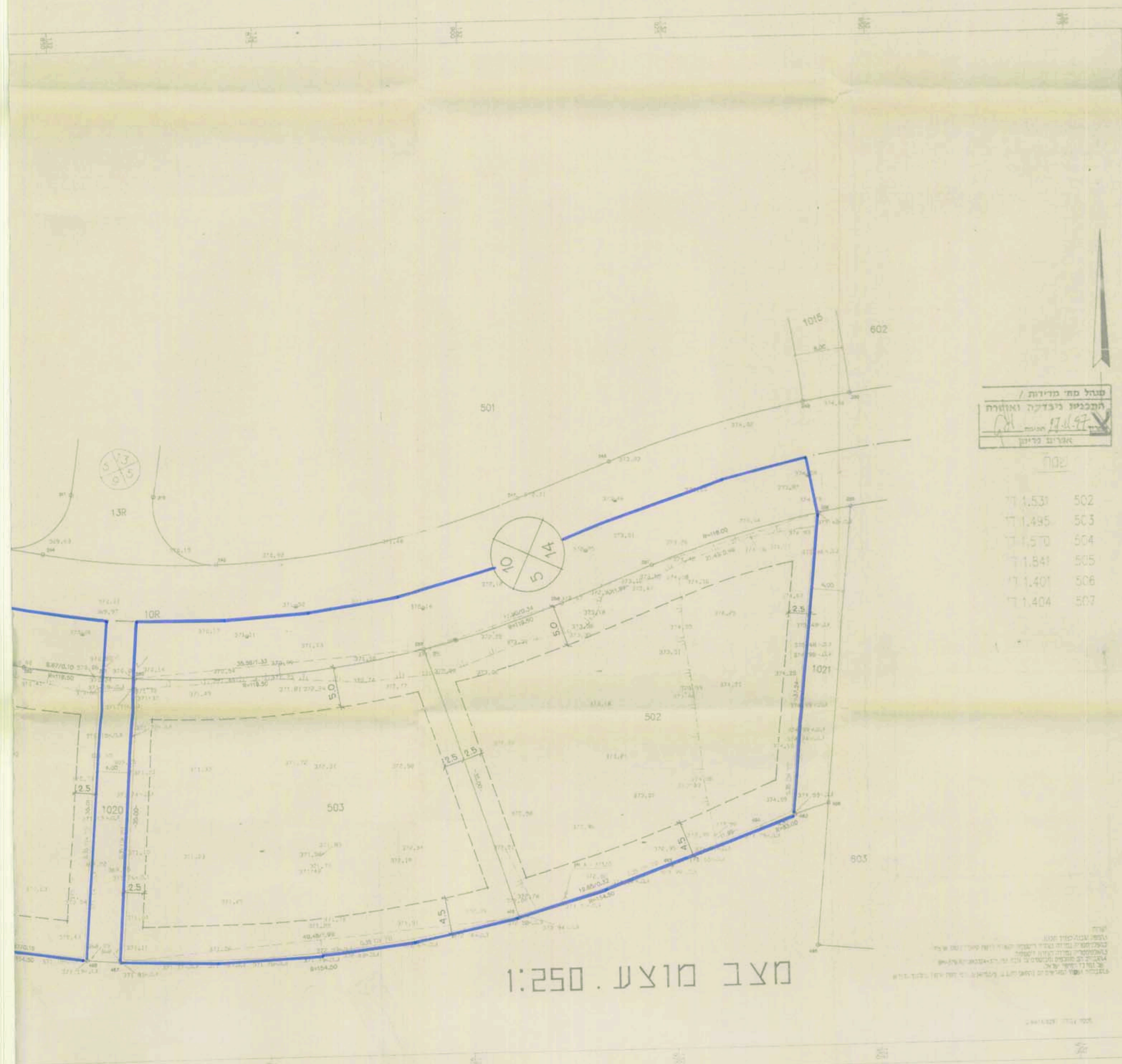
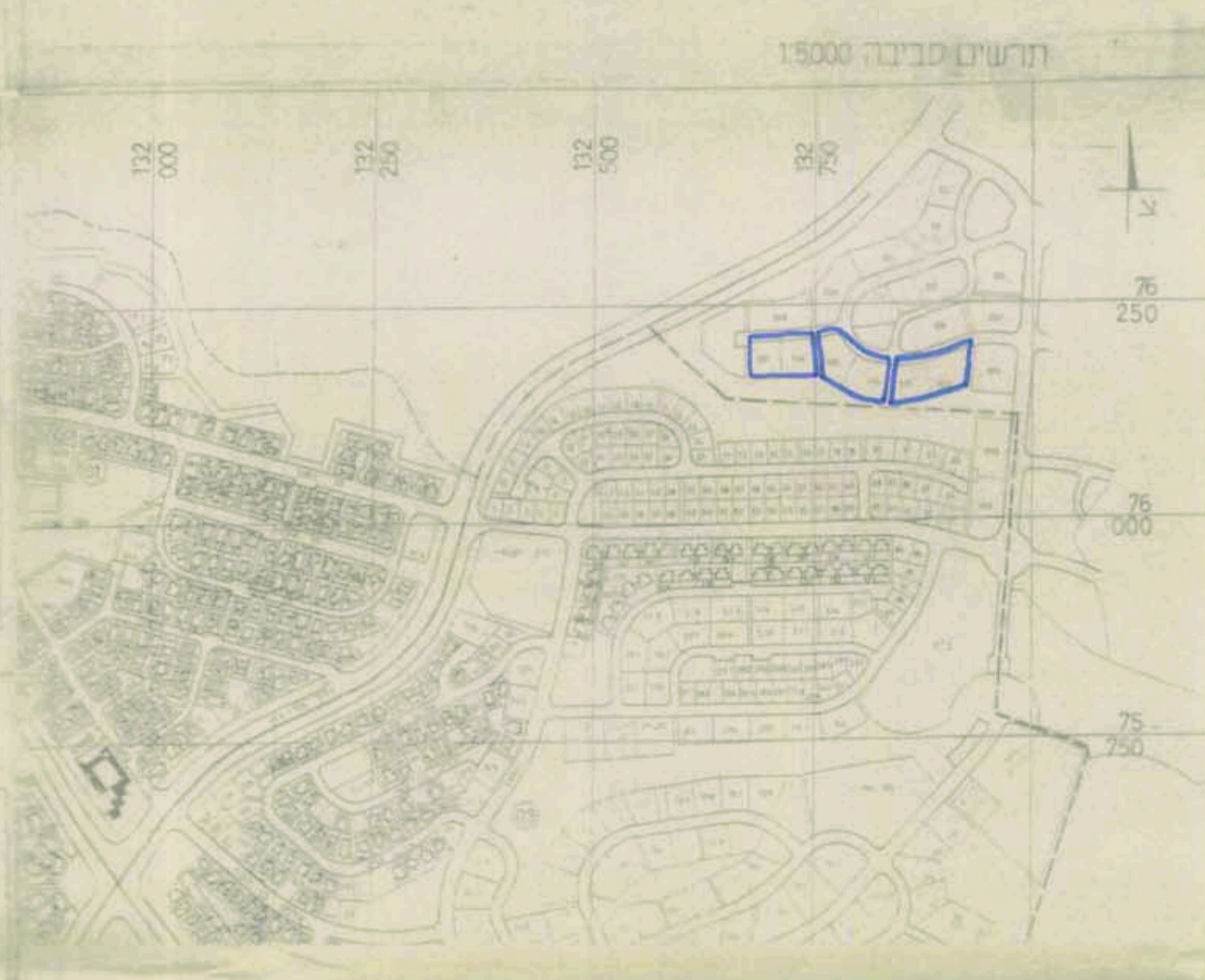
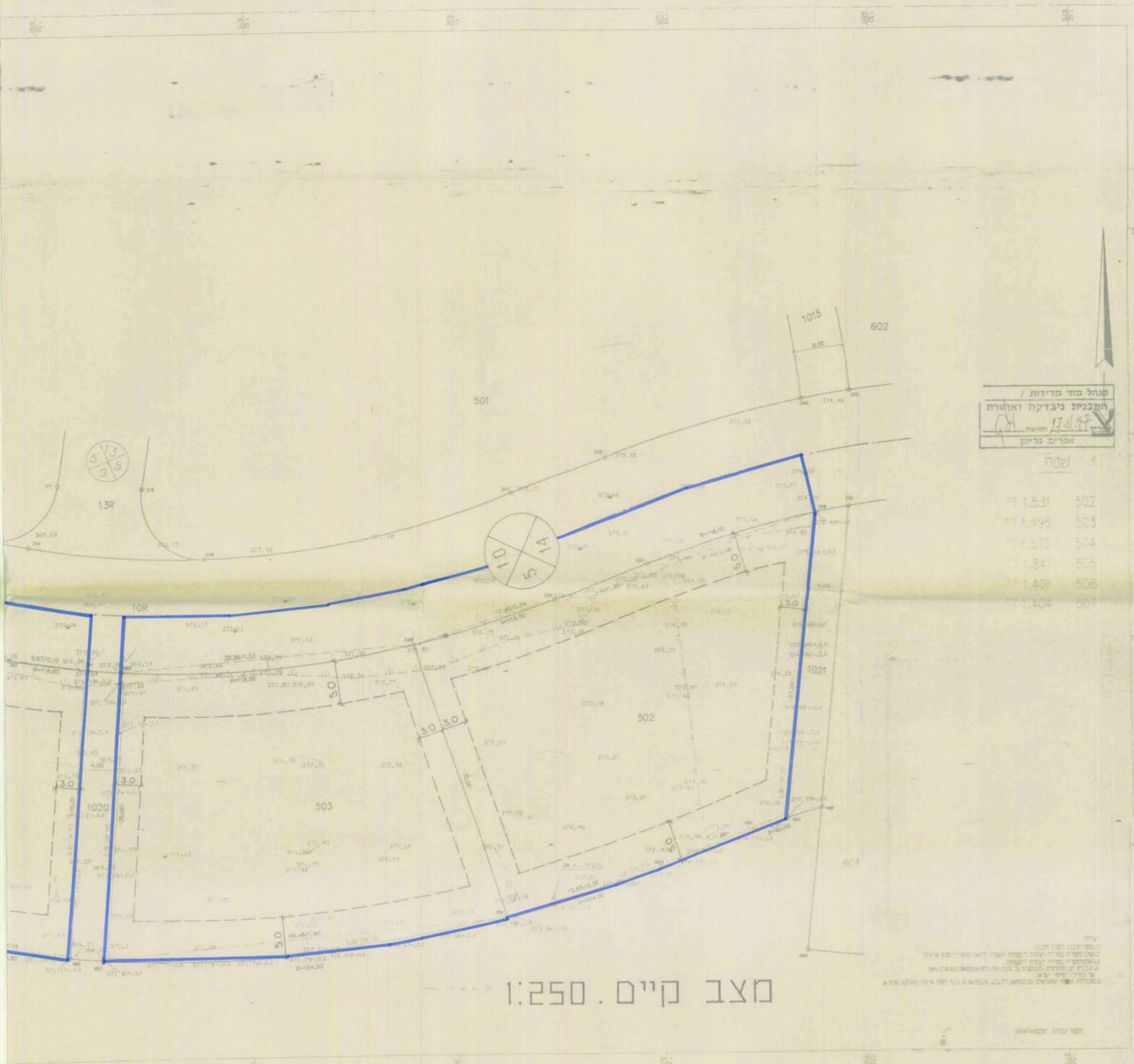
סגולת שטח מדינות /
התכנון לבידוק ואושרה
תאריך : 17.12.99
מס' : 1198

שטח

11,531	502
11,495	503
11,570	504
11,841	505
11,401	506
11,404	507

חתימת בעל הקרקע : חתימת יזום התכנית :
סוכה וויינברגר
אדריכלות ובנין ערים
חברת תעריכי 214
רש"מ 2806/2025/5/מק/5

אזולאי עמרים
ע"מ התכנון המשותף
מס' : 1198
מס' : 1278



סגולת שטח מדינות /
התכנון לבידוק ואושרה
תאריך : 17.12.99
מס' : 1198

שטח

11,531	502
11,495	503
11,570	504
11,841	505
11,401	506
11,404	507