

מס' תכנון מקומי 419/03/7
 8 131-
 משרד התכנון והבנייה
 מינהל תכנון מקומי
 תאריך: 19/10/99
 מס' תכנון: 1618199

משרד התכנון והבנייה
 מינהל תכנון מקומי
 תאריך: 19/10/99
 מס' תכנון: 1618199

שם התוכנית המקומית
 ח. 7-09-1999
 מרחוז בצדדים

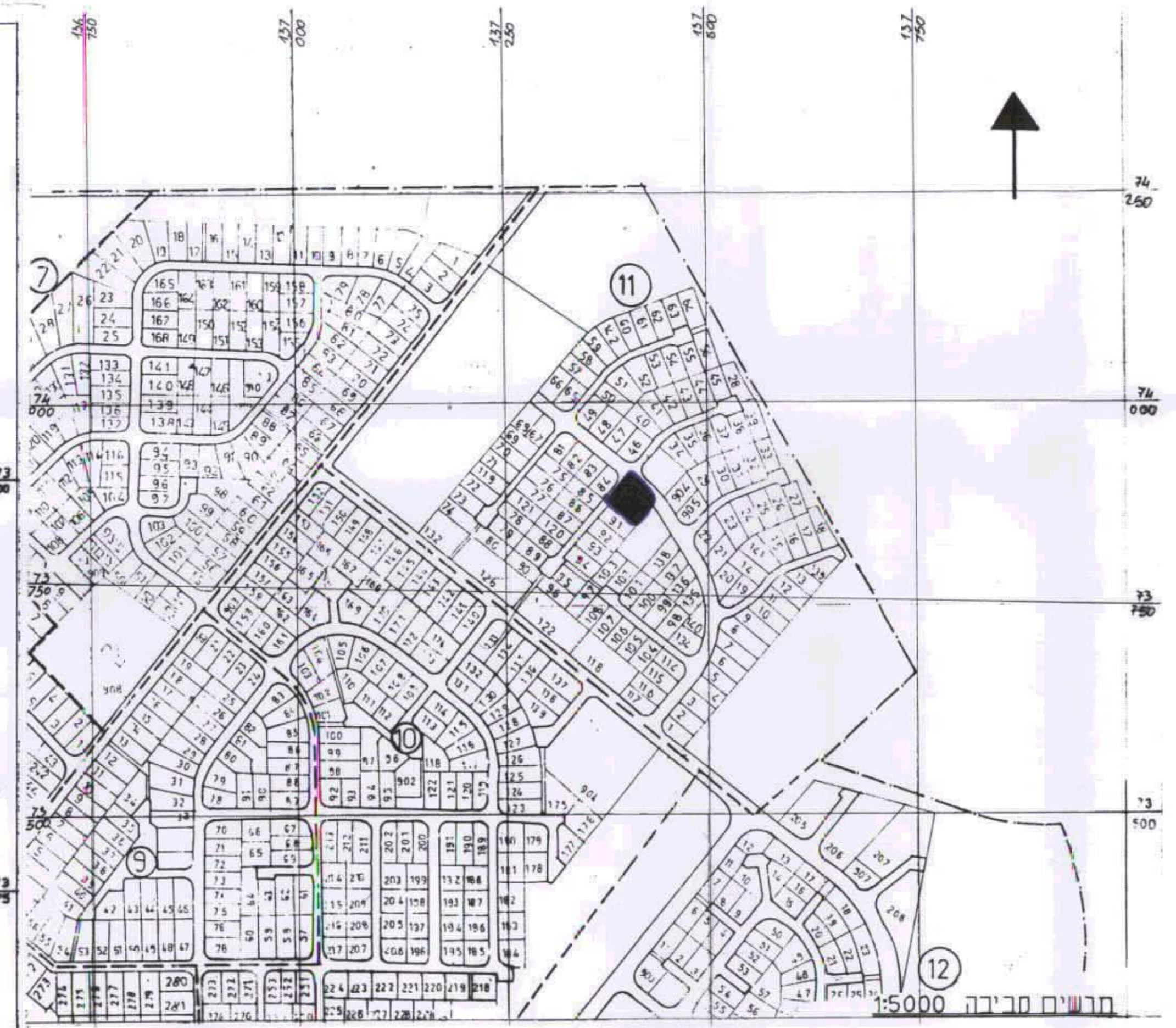
מרחב תכנון מקומי שמעונים ב'
 תכנית מפורטת מס' 419/03/7
 שינוי לתכנית מס' 169/במ/7

מחוז: הדרום
 נפה: באר שבע
 מקום: שכ' 11 תל שבע
 גוש: 58:05000, בהסדר.
 בעל הקרקע: מנהל מקרקעי ישראל
 שטח התכנית: 1.869 דונם
 יוזם התכנית: מועצה מקומית תל-שבע, מנהלת הברואים.
 עורך התכנית: אדרי' זריק רמזי בניין רסקו 26 ב"ש 6281029
 ק.נ.מ.: 1:250
 תאריך: אפריל 1999

מס' שטח	מס' מרחש	יניד	מס' אחוים	מס' מרחש	מס' מרחש
76.99	1439	900/א	בנייני ציבור	44.19	626
23.00	430	2,7	דרכים	32.80	613
100	1869	100	1869	100	1869

- מקרא:
- גבול התכנית
 - מבנה להריסה
 - מס' מרחש
 - קו בניין
 - חוקה קיימת כביטוח

- מס' דרך
- קו בניין
- רוחב הכביש



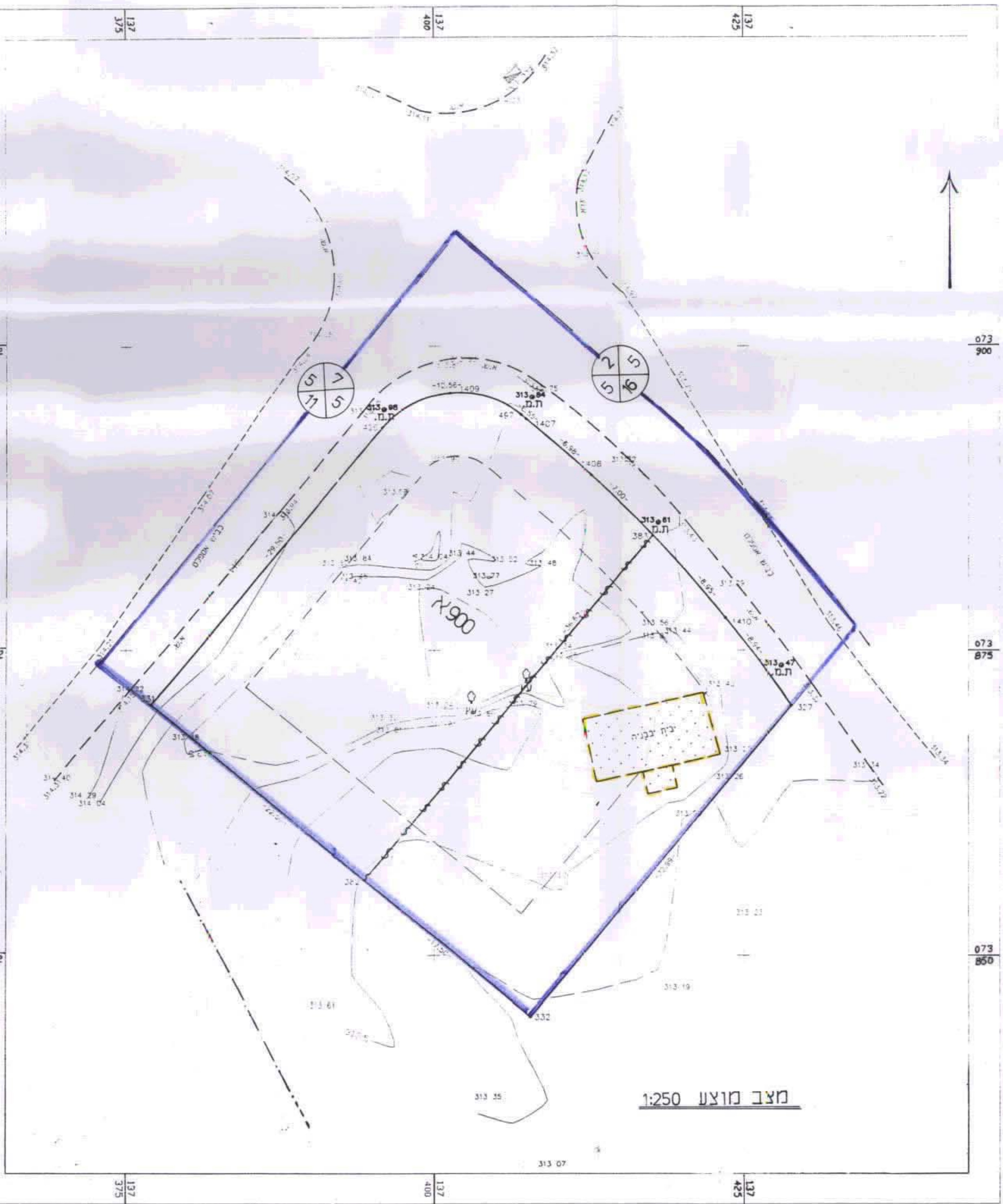
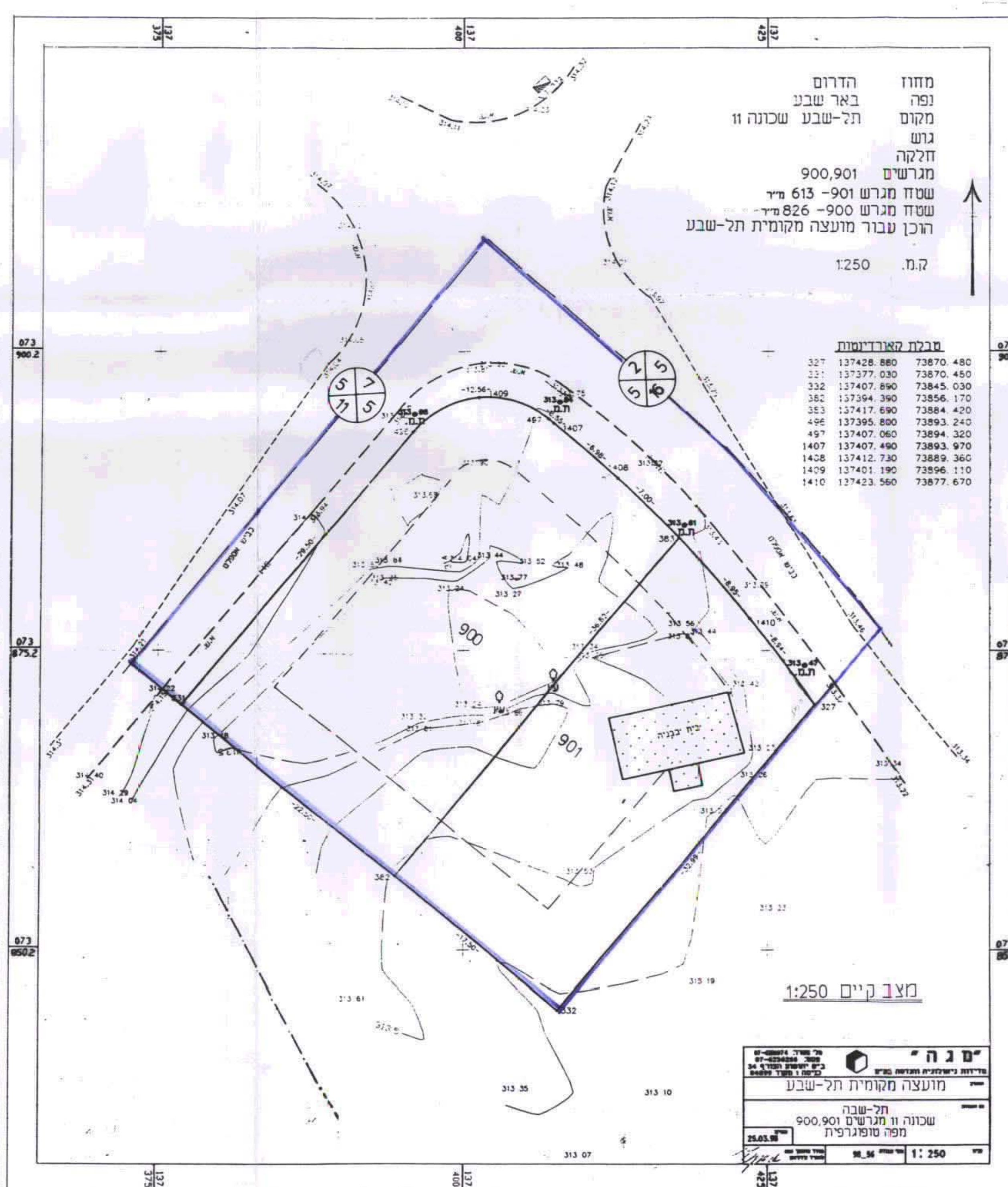
מחוז: הדרום
 נפה: באר שבע
 מקום: תל-שבע שכונה 11
 גוש: 900,901
 מרחש: שטח מרחש 901-613 מ"ר
 שטח מרחש 900-826 מ"ר
 הוכן עבור מועצה מקומית תל-שבע
 1.250 ק.מ.

טבלת קואורדינטות

327	137428.880	73870.480
321	137377.030	73870.480
332	137407.890	73845.030
362	137394.390	73856.170
353	137417.890	73884.420
496	137395.800	73893.240
497	137407.060	73894.320
1407	137407.490	73893.970
1428	137412.730	73889.360
1429	137401.190	73896.110
1410	137423.560	73877.670

מצב קיים 1:250

מנה
 מינהל תכנון והבנייה
 מינהל תכנון מקומי
 מועצה מקומית תל-שבע
 תל-שבע
 שכונה 11 תל-שבע
 שטח מרחש 901-613
 שטח מרחש 900-826
 25.05.99
 1:250



החתימה בעל הקרקע
 החתימה עורך התכנית
 החתימה מינהל התכנית
 יוקד
 אהרן
 מנהל תכנון והבנייה