6003017

ת.מ. 50/135/03/2 אולם ספרן 8 לל

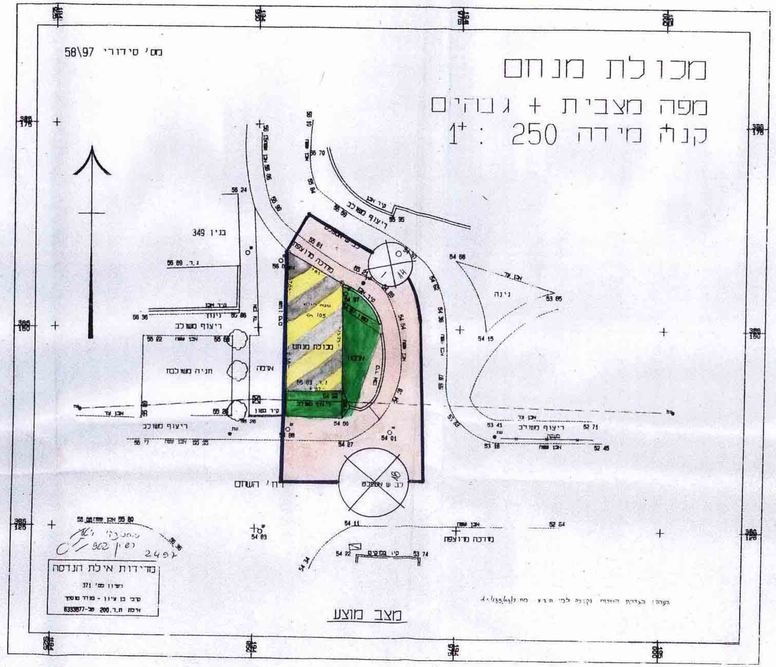

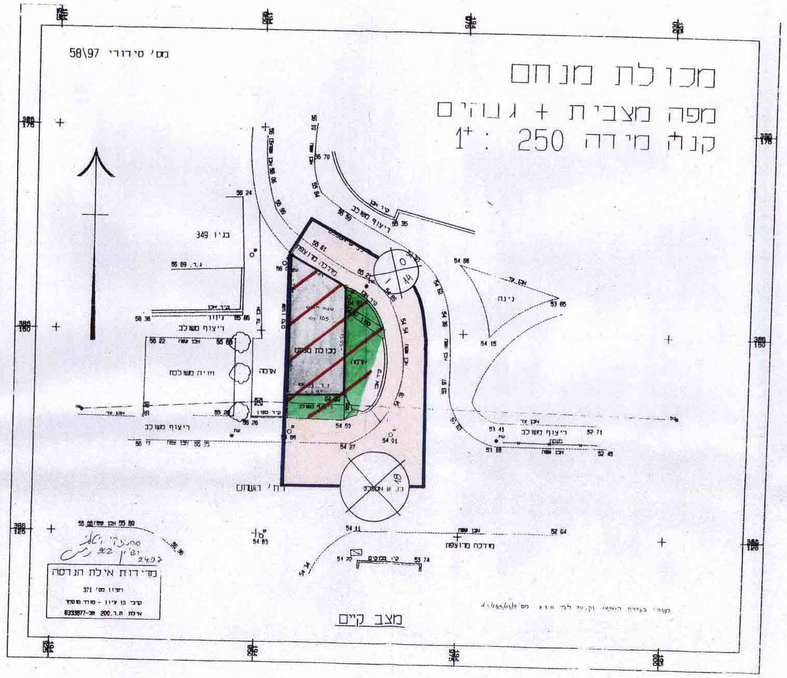

טבלת שטחים

ישוב השטח	מצב קיים מ"ר	%	מצב מוצע מ"ר	%
דרך קיימת	318	64.84	318	64.84
ש צ"פ	67	13.66	67	13.66
אזור מסחרי	105.4	21.50	—	—
אזור משולב מגורים ומסחר	—	—	105.40	21.50
ס ה"כ	490.4	100	490.4	100

נאמדן-נמדד ומוצג סקרקעין ובכפיים בו
איתות אישור
אושרה למטרה עיר ועדה אילת
שם
חתימה

תרשים סביבה קנ.מ. 1:2500

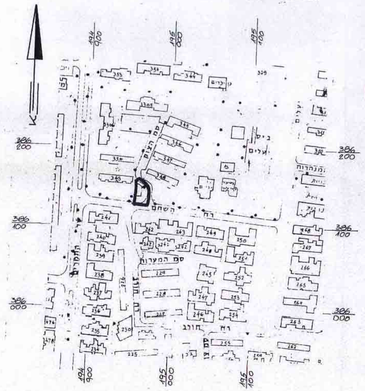

מחוז הדרום-מרחב תכנון מקומי-אילת
נפה: באר-שבע
ת.ב.ע. מפורטת מס' 50/135/03/2 מכולת מנחם
שנוי לתכנית מפורטת מס' 43/135/03/2
גוש: 40010
חלקה: 185/1
בעל הקרקע: מנהל מקרקעי ישראל
יוזם התכנית: מנחם אדרי 347/6 אילת טל. 07 6378734
המתכנן: יונתן פרגון - אדריכל רשיון מס' 31212 ת.ד. 3055 טל. 07 6335871
שטח התכנית: 490.40 מ"ר
תאריך: יוני 1997, נובמבר 1998
ק.מ.: 1:250

מקרא

- גבול התכנית
- אזור מסחרי
- אזור משולב מגורים ומסחר
- דרך קיימת
- דרך לביטול
- ש צ"פ

חתימות

בעל הקרקע: ועדה מחוזית:
היזם: המתכנן:
ועדה מקומית:

הוגש לרשות המקומית
13 -11- 1999
מרחב תכנון מקומי אילת

מרחב תכנון מקומי אילת
מס' 50/135/03/2
24/6/99

עיריית אילת
אגף הנכסים
21 -10- 1999
עמ' תכנון

24/9/99