

מחוז הדרום מרחב תכנון מקומי אילת

תכנית מפורטת מס': 307/מס/2 ח
 שניו לתכנית מפורטת מס': 2 במ 151
 רובע 4 - שחמון



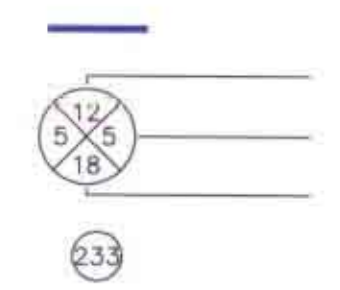
מחוז : דרום
 מקום : שחמון רובע 4 - אילת
 נמה : באר שבע
 גוש : 40082
 מגרש : 233

שטח התכנית : 1.017 דונם
 בעל הקרקע : ממי

יוםם התכנית : טייז איליה
 רח הרצל 175 רחובות טל: 03-6020777 03-241025
 עורך התכנית : יורם ריווינגר - אדריכל מס' רשיון 39603
 רמה 3 גבעתיים . טל: 03-5714982

קנה מידה : 1:250
 תאריך : 6 \ 99

מקרא :



גבול תכנית
 מס' הדרך
 סו בניו
 רוחב הדרך
 מגרש

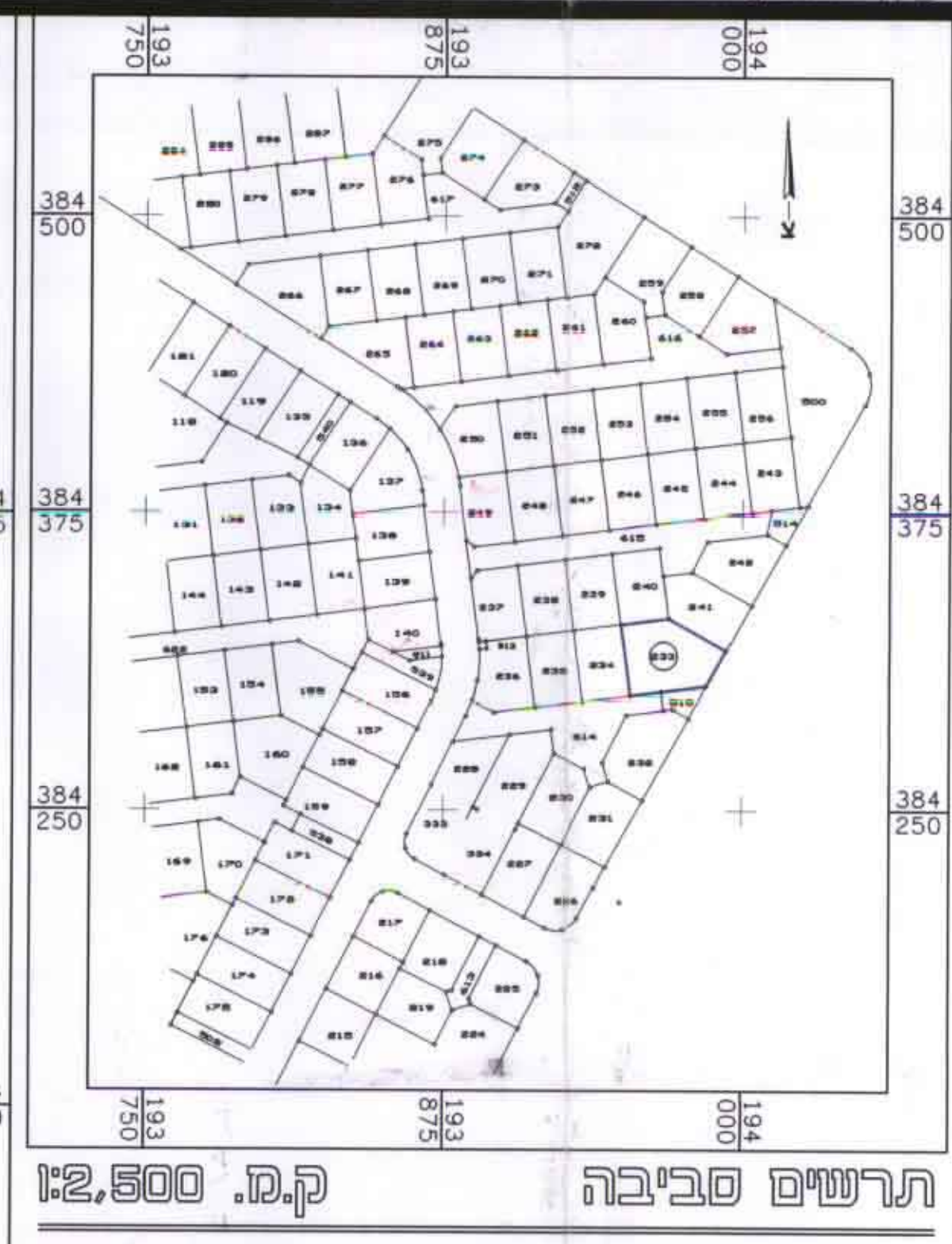
טבלת חלוקת שטחים

| תכנית מאשרת - סוג | שטח דונם | % |
|-------------------|----------|--------|
| אזור מגורים | 1.017 | 100.00 |
| סחיר | 1.017 | 100.00 |

הודעה על אישור תוכנית מקומית מס' 307/מס/2
 פורסמה בלוחון האילת ביום 22/11/99
 ובגיליון 24/11/99
 ובגיליון מסומן בלוחון האילת ביום 22/11/99

ועדה מקומית אילת
 יורם ריווינגר - יו"ר
 מס' רשיון 39603
 22/11/99

חתימת בעל הקרקע :
 חתימת הו"מ :
 חתימת המתכנן :



תרשים סביבה ק.מ. 1:2,500

מפה טופוגרפית

מחוז : הדרום
 נפה : באר שבע
 מקום : שחמון רובע 4 - אילת
 גוש : 40082
 מגרשים : 233

הוכן בשביל :
 שטח המגרש 1.017 דונם.
 הוכן לשם קבלת היתר בניה.
 קנ"מ 1:250



מקרא :

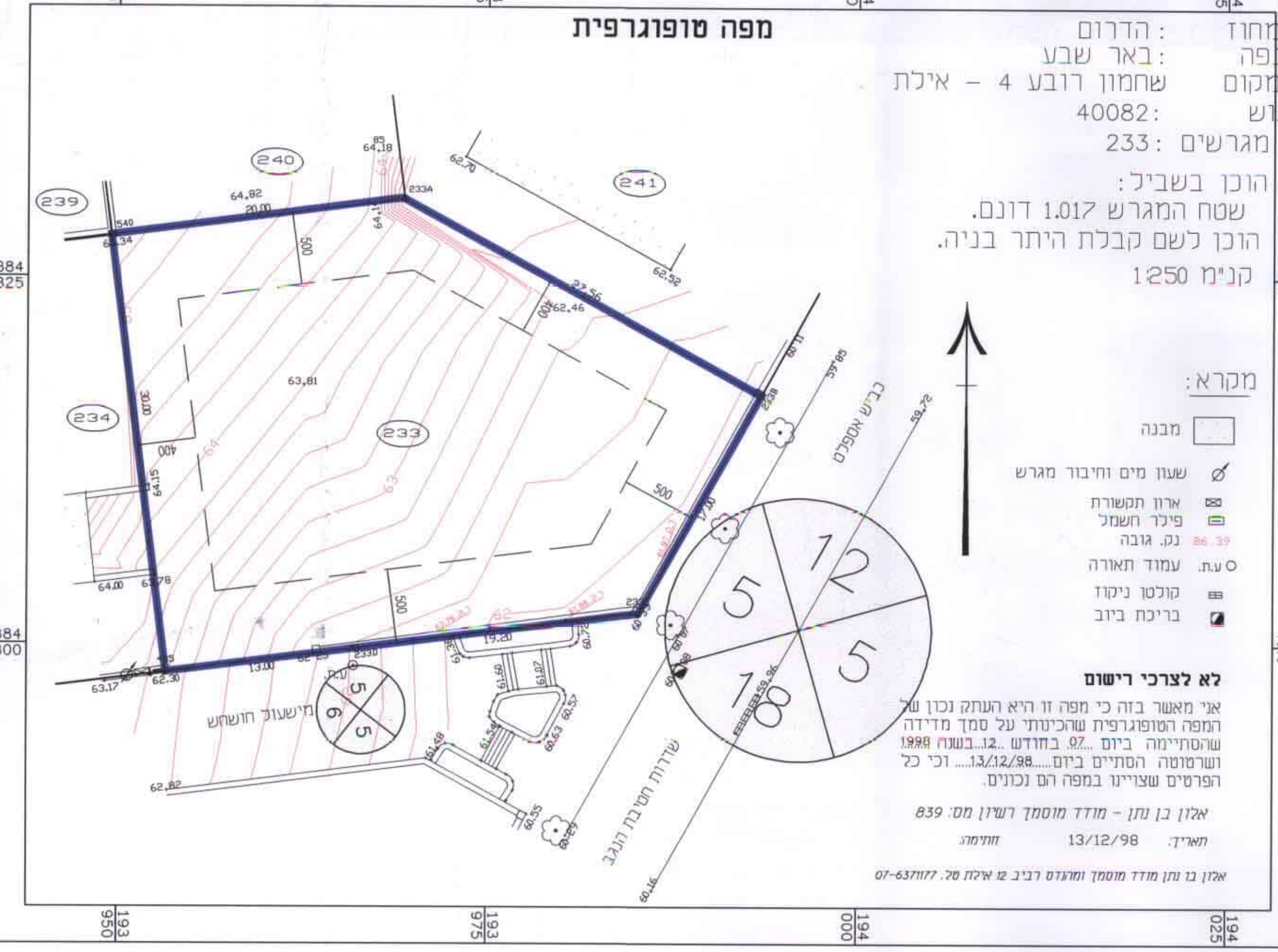
- מבנה
- שטח מים וחיבור מגרש
- ארון תקשורת
- פילד השמל
- נק. גובה 86.39
- עמוד תאורה
- קולטו ניקוז
- בריכת ביוב

לא לצרכי רישום

אני מאשר בזה כי מפה זו היא העתק נכון של המפה הטופוגרפית שהכיתתי על סמך מדידה שהסתיימה ביום 07. בחודש 12. בשנת 1998 ושרשומה הסתיים ביום 13/12/98 וכי כל הפרטים שצויינו במפה הם נכונים.

אלון בן נתן - מודד מוסמך רשיון מס' 839
 תאריך: 13/12/98
 אלון בן נתן מודד מוסמך ומורשט רביב 12 אילת טל. 07-637177

מצב קיים - מוצע



ק.מ. 1:250