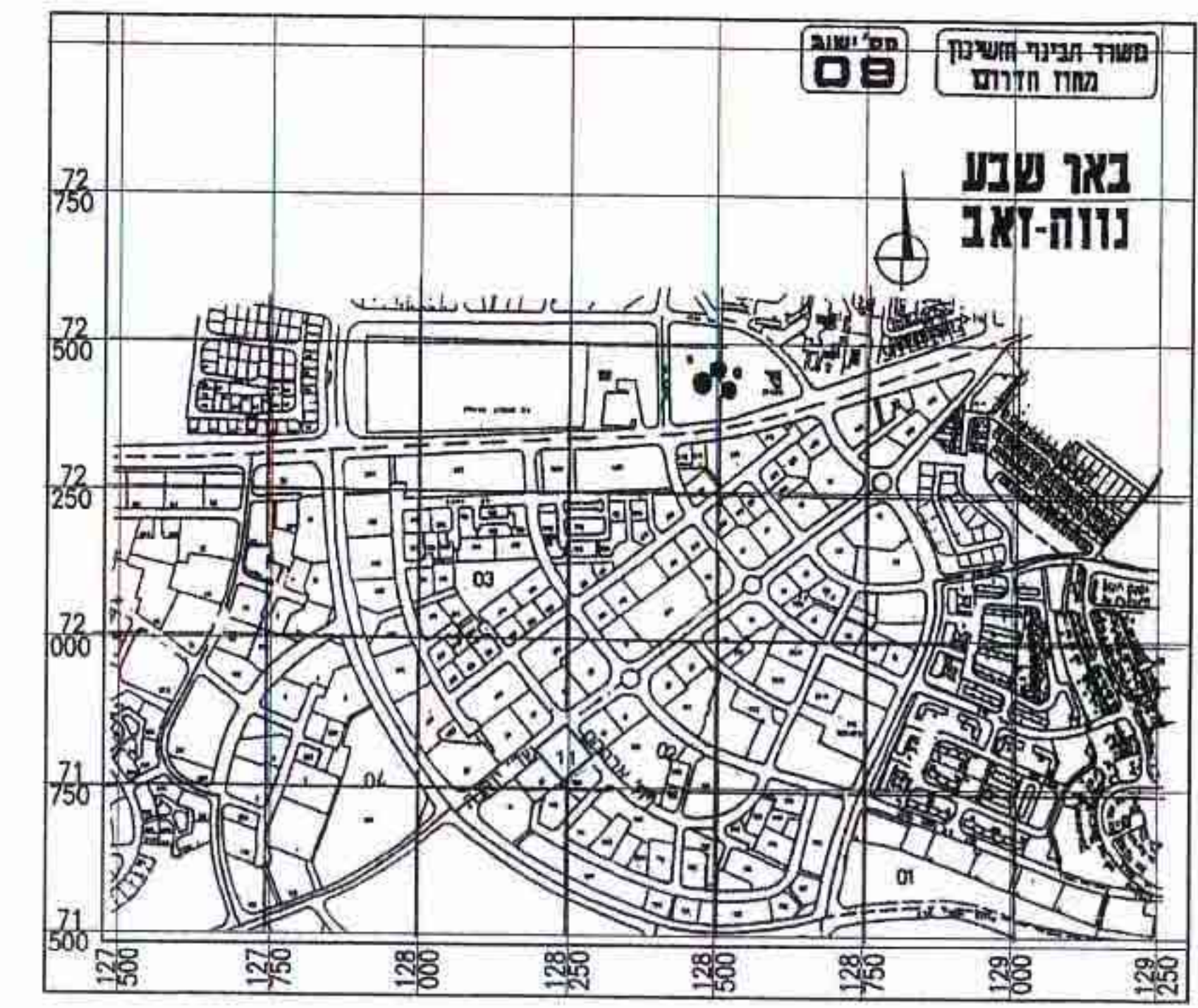


# מרחב תכנון מקומי באר-שבע תכנית מפורטת מס' 12\192\03\5 שינוי לתכנית מפורטת מס' 130\במ\5 1 - 6\192\03\5

מחוז הדרום  
נפה  
מקום  
גוש  
בעלי קרקע: מ.מ.י  
יזם התכנית יהלומית פרג בע"מ  
עורך התכנית: ארכ' אריקה לאוב  
שטח התכנית: 4221.14 מ"ר  
ק.מ.  
תאריך: 20.04.98



תרשים סביבה ק.מ. 1:5000

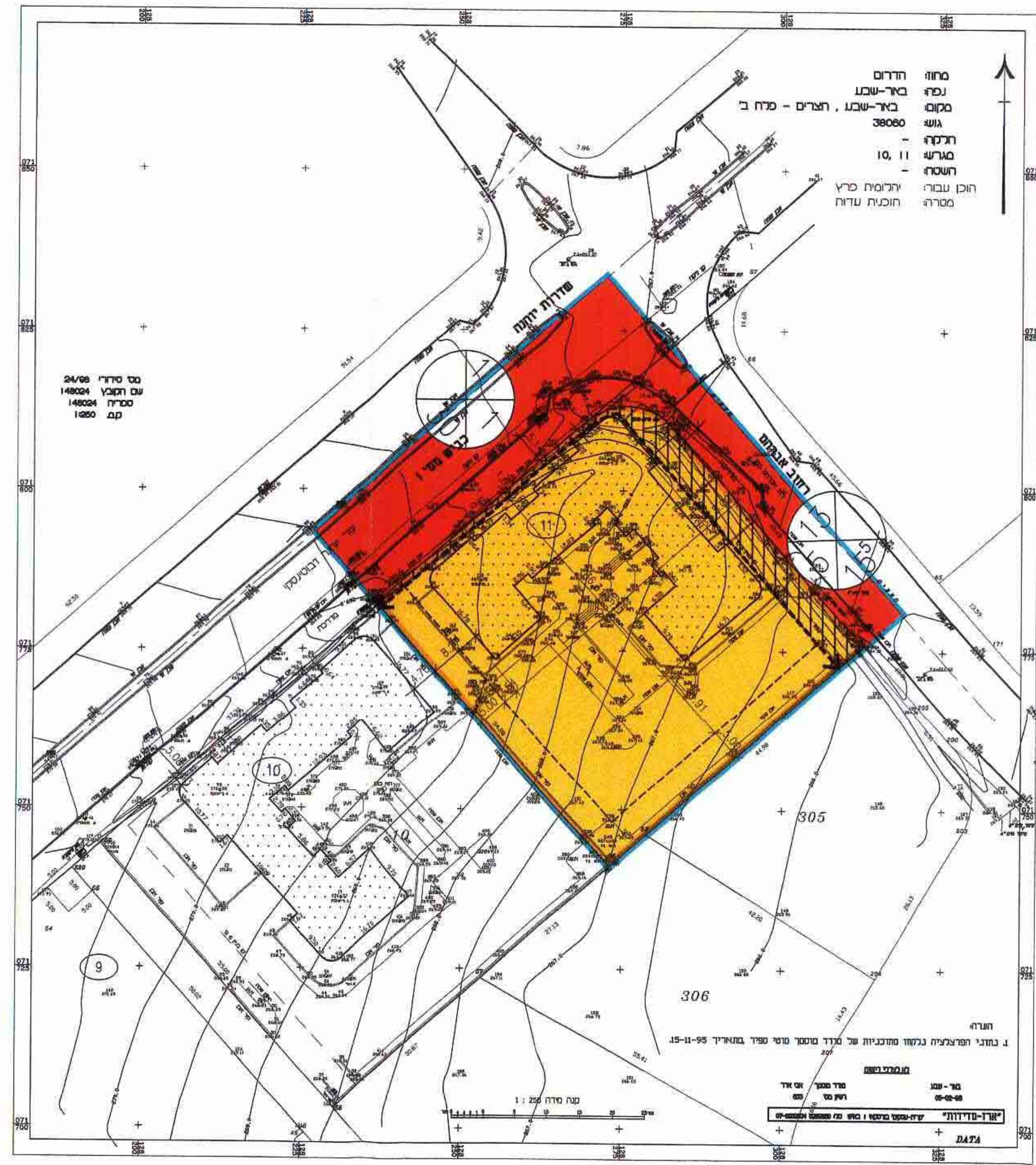
## מקרא

- גבול התכנית
- קו בניין
- אזור מגורים מיוחד
- זכות מעבר לציבור
- הולכי רגל בלבד
- מבנה קיים
- דרך מוצע
- דרך קיימת
- מס' מגרש 11
- חזית לעיצוב אדרכתי
- מס' הדרך
- קו בניין
- רוחב הדרך
- חתימת המתכנן
- חתימת היוזם
- חתימת בעל הקרקע

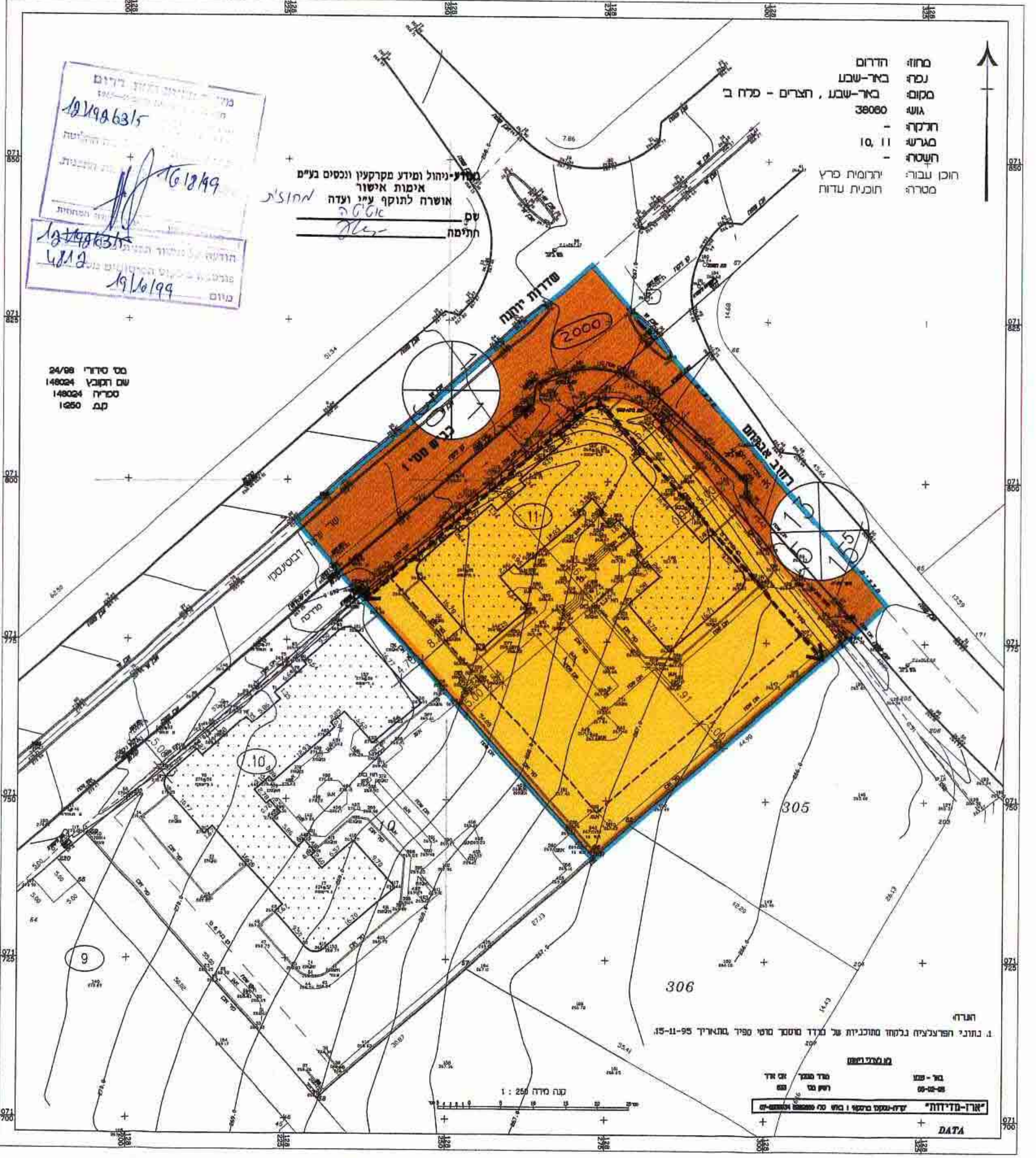
## טבלת שטחים

מצב מצוע	מצב קיים	יעוד
מגרש 11 מ"ר	מגרש 11 מ"ר	אזור מגורים מיוחד
2870.76	2907.00	דרך מצעת
-	1350.38	דרך קיימת
1350.38	-	סה"כ
4221.14	4257.38	

\* הפרש בשטחים נובע ממדידה



מצב קיים



מצב מוצע