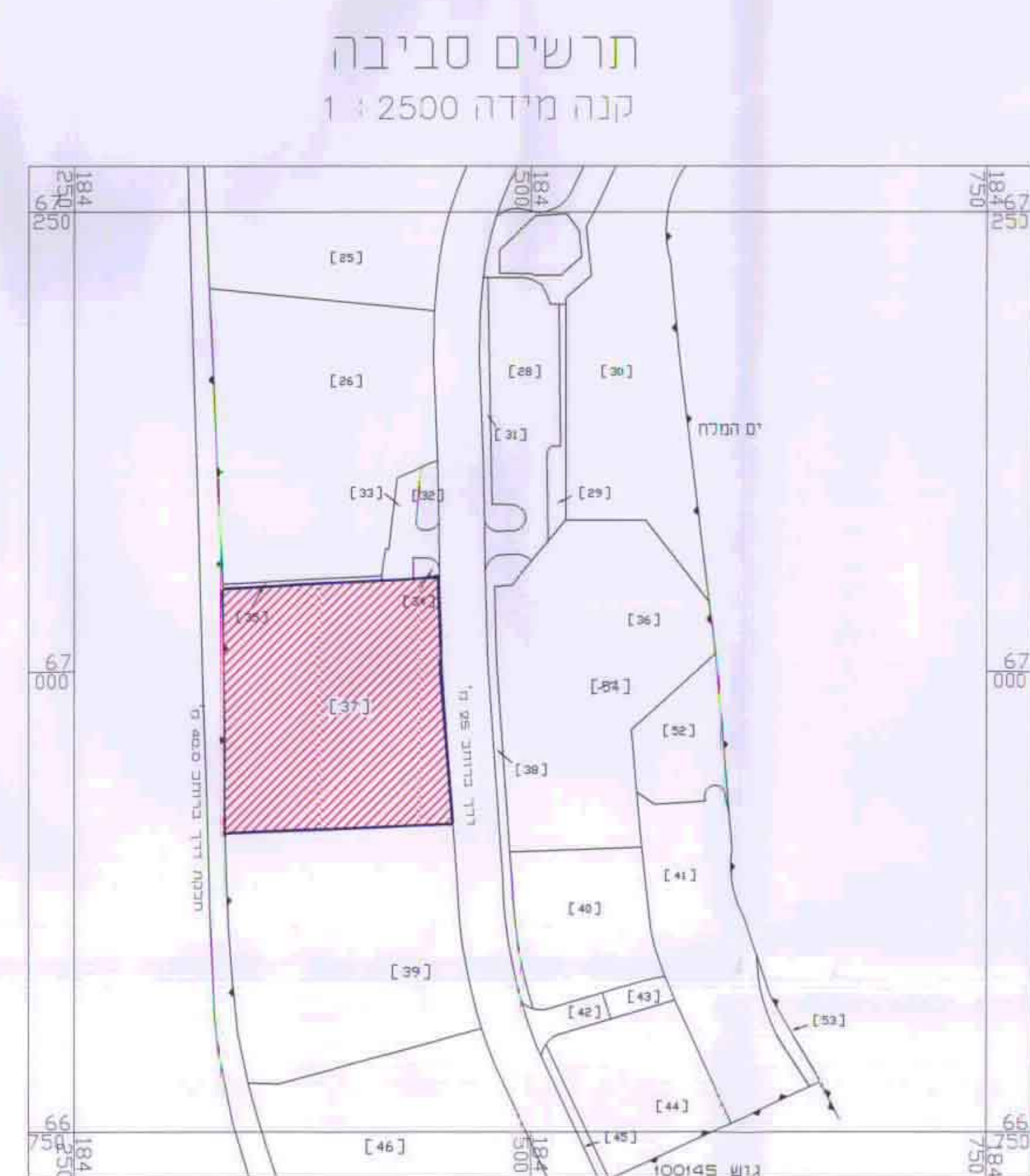
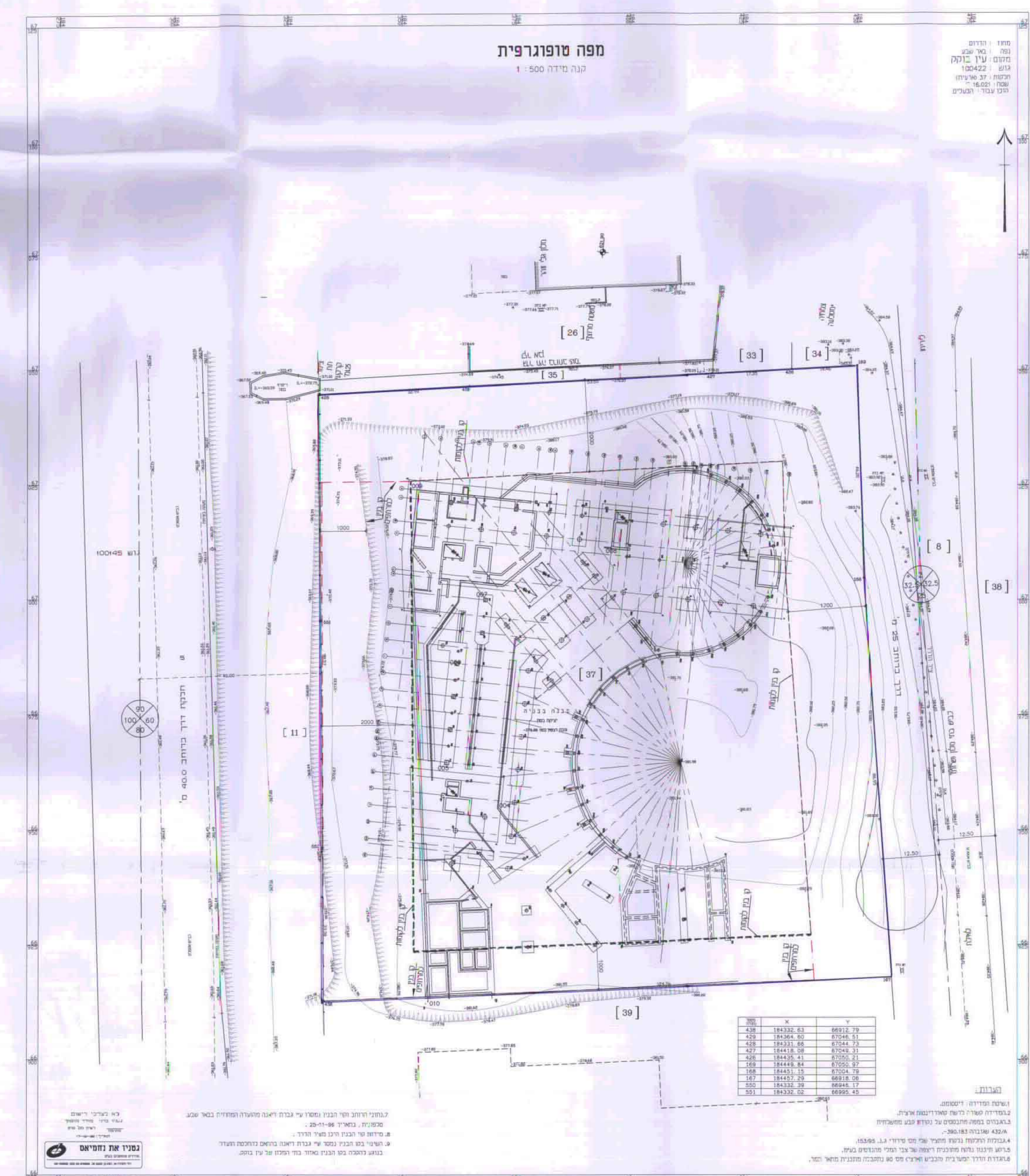
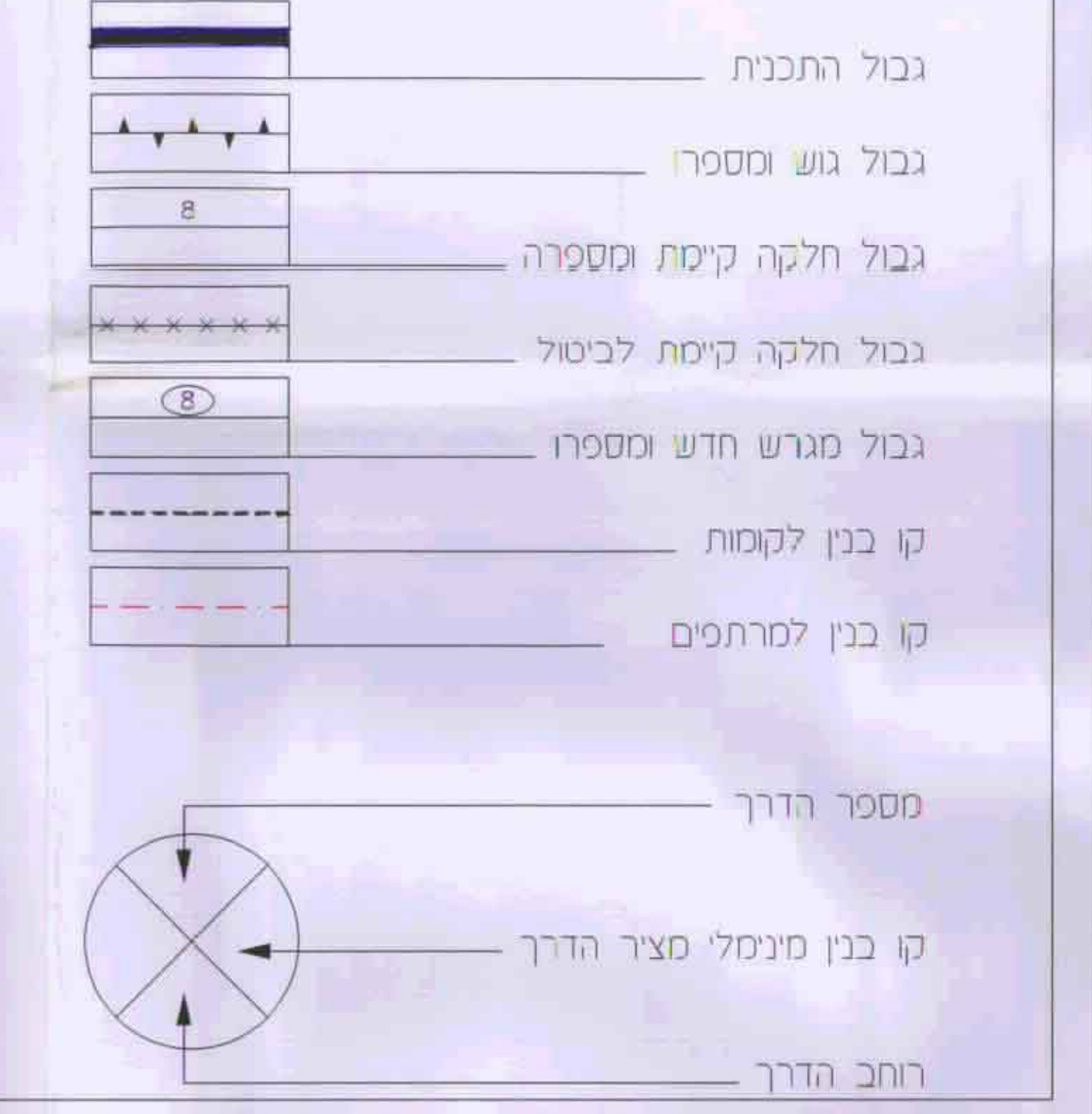


מחוז המרכז  
 מרחב תכנון מקומי תמז - רמת הגלב - ערבה תיכונה  
 עין בוקק - תכנית מפורטת מס. 26/139/03/10  
 שינוי לתכנית מפורטת מס. 22/139/03/10

מחוז : מוקום :  
 עין - בוקק : מס. התכנון המחוזי : 28-10-1999  
 כפר - שכני : 100145 :  
 גוש : 3 ( חלק ) :  
 חלקה : 3.4.1 :  
 מרש : 1 = 500 :  
 קנה-מידה : שטח התכנית : 16.021 דונם :  
 כולל התכנית : מנהל מקרקעי ישראל :  
 היום ומגש התכנית : פרייז ים המלח כנ"מ :  
 לאה רובנקו אדריכלים בע"מ :  
 מרץ 1995 / אוגוסט 1996 / ינואר 1997 / יולי 1997 / פברואר 1998 :  
 תאריך : מרץ 1999

**מקרא :**



לוח שטחים	
היעוד	מ"ר
מלואות	16.021
סה"כ	16.021

זוהימות	
כעל הקרקע	תאריך
מס רישון 00021994 לאה רובנקו אדריכלים בע"מ	18/04/99
ועדה מקומית	ועדה מחוזית
תאריך	תאריך

תכנית מגרש  
 מצב מצע וקיים  
 קנה מידה 1:500