

מ.א. 24/128/03/5 ה.ש.ה. 2003/5

מרחב תכנון מקומי באר-שבע

תכנית מפורטת 24/128/03/5

שינוי להכניח מפורטות 22/128/03/5, 20/128/03/5, 3/128/03/5

שכונה ו' מנרש 134

ש.ת.ת. המ.ת.ת. 14-05-2000
מחוז הדרום

מס' 816/800
מס' 816/800
מס' 816/800

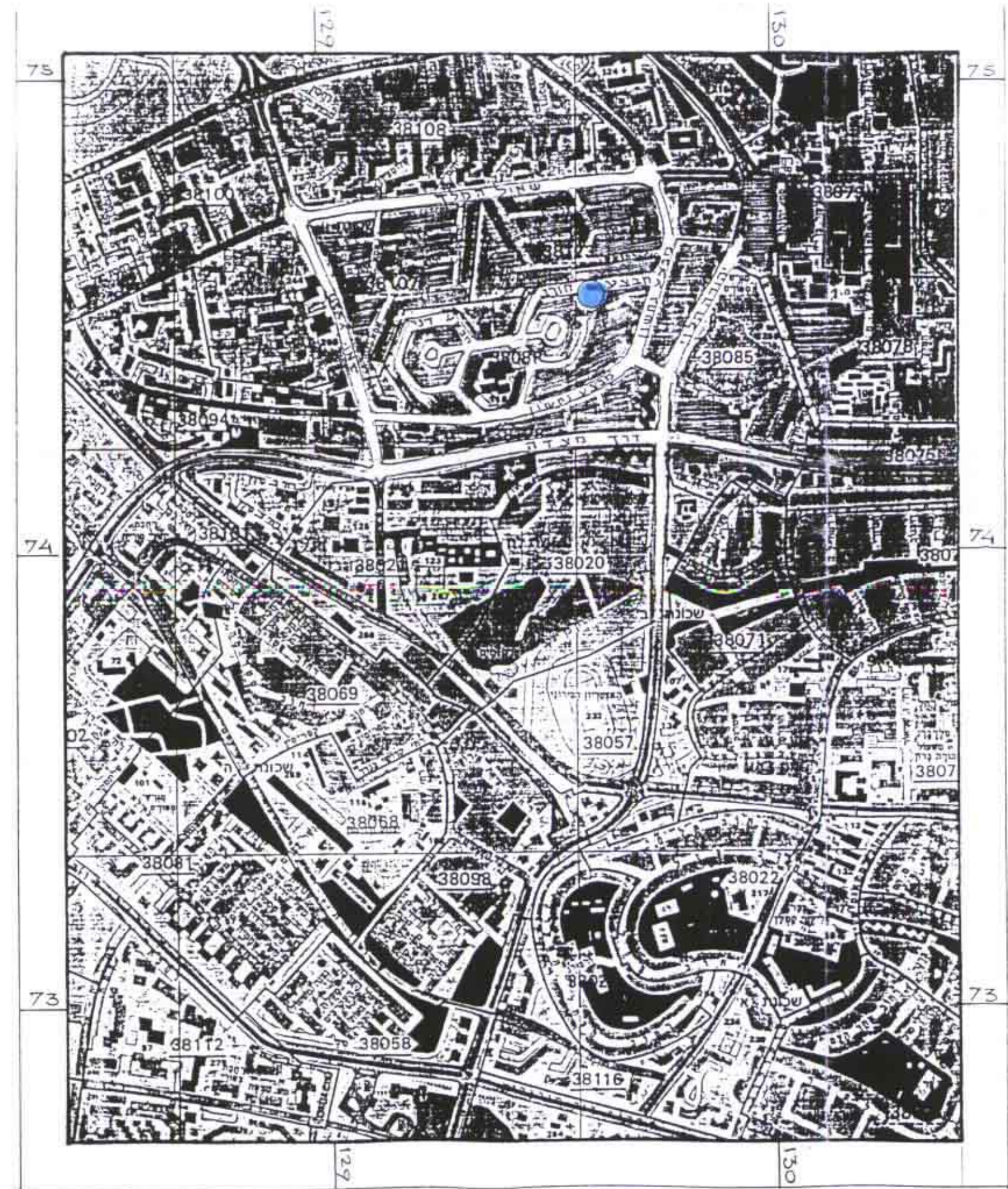
- מחוז : הדרום
- נפה : באר-שבע
- מקום : באר-שבע, רח' מבצע חורב 42
- נוש : 38088
- חלקה : 36
- ש.ת.ת. : 0.5 דונם
- קו"מ : 1:250
- היוזם : שלמה וצביה עמית
- המתכנן : אדריכל שלמה עמית
- בעל הקרקע : מינהל מקרקעי ישראל

יוני 1999
יוני 1999
א.ג.ג.ג.ג.

- מקרא:
- גבול התכנית
- קו בנין
- מספר מנרש
- מספר הדרך
- קווי בנין
- רוחב הדרך

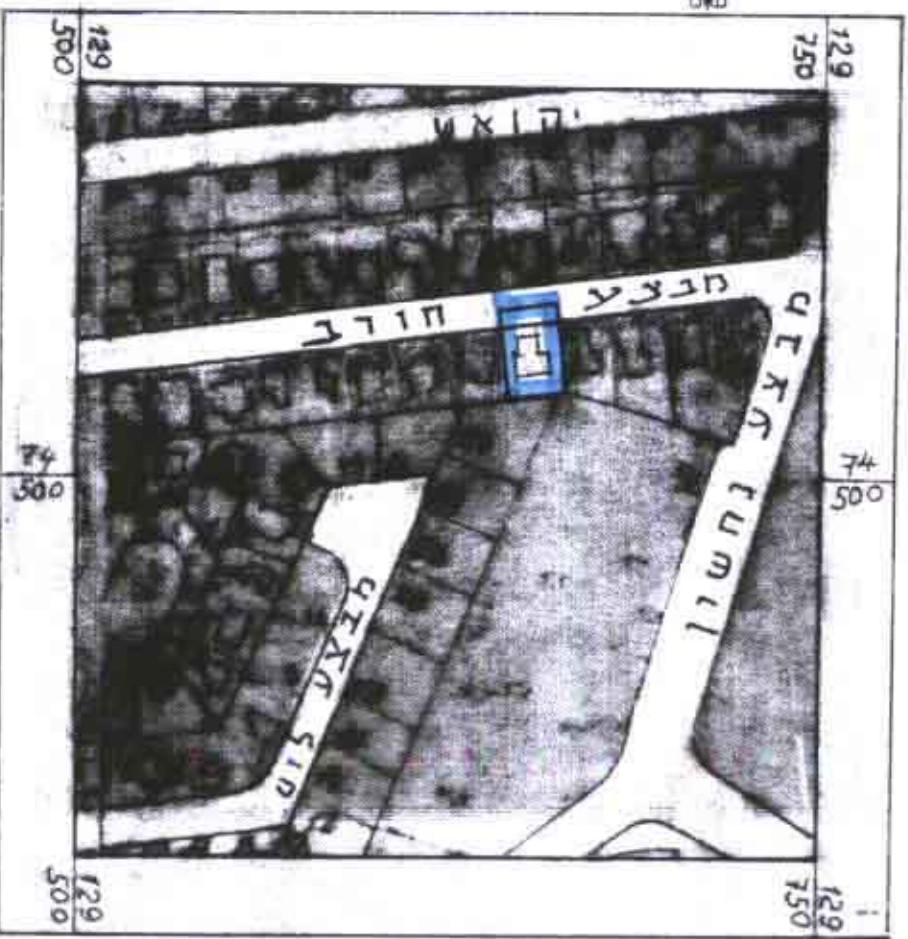
מבלת שטחים - מצב קיים ומוצע

שטח	אורך מנורים א' (מנרש 134)	דרכים	סה"כ
80%	407		
20%	102		
100%	509		

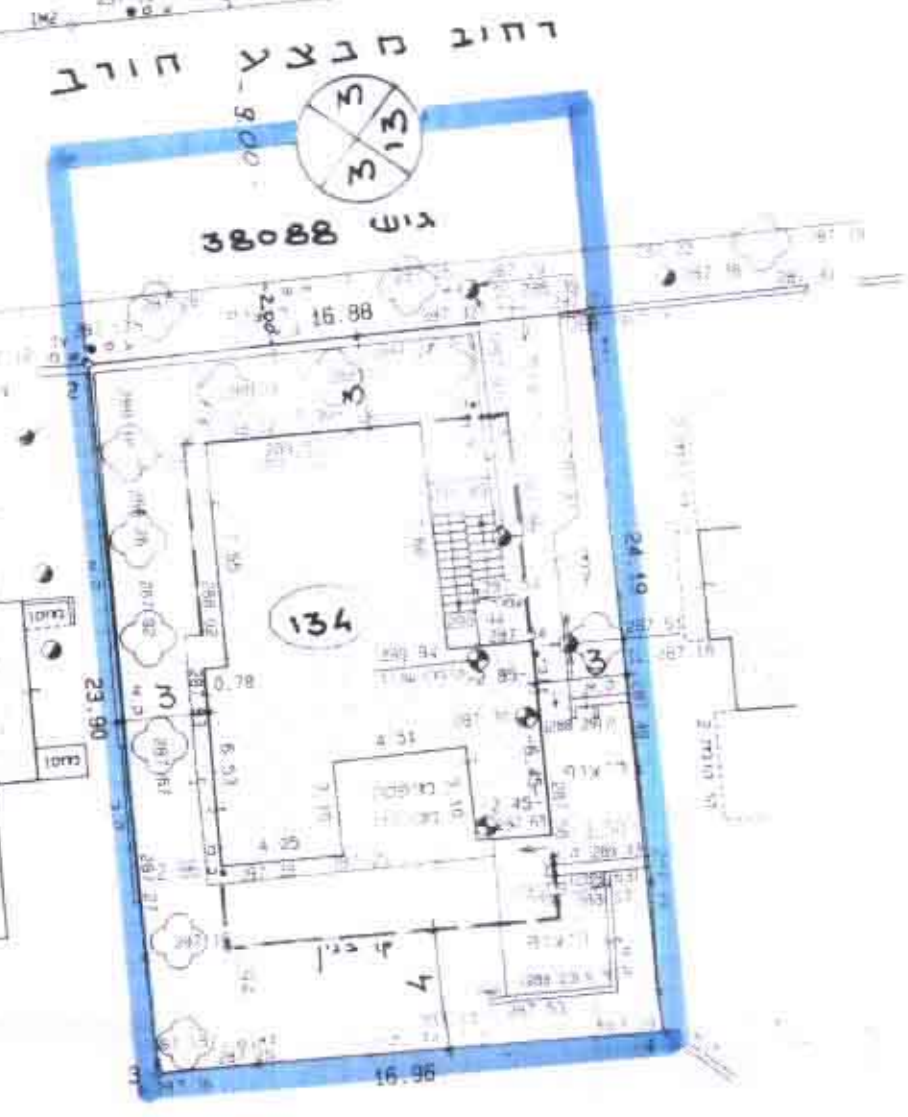


תרשים הסביבה קו"מ 1:10,000

מצב מוצע/מצב קיים
קנה מידה 1:250



תרשים הסביבה קו"מ 1:2500



אפרים פריימן
מדד מוסמך מ"ר. 505
מנהל מחלקת מידות
עיריית באר-שבע

טבלת קואורדינטות

ק"מ	Y	X
1	129652.58	74549.34
2	129635.80	74548.09
3	129638.26	74524.11
4	129655.15	74525.44

אברהם גולדברג
הנדסה אדריכלות ונידודים
מס' תע"מ 299
רח' גולדברג 5 - שוהם
טל: 07-6232117
פאקס: 07-6278755
תאריך: 17/2/99

הערות:
[1] תבנית המידות כפי שהיא באמצעות מדידות בעזרת נקודות הקבע
[2] יא יבדוק נכונות המדידות על ידי [1406] [1404] [1404] [1406] מסדרה B

מ.א. כ.א.ר.י.ר.ש.מ.

מ.א. 24/128/03/5 ה.ש.ה. 2003/5