מרחב תכנון מקומי
דימונה

תכנית מתאר מס' 15/101/02/25 N
שינוי לתכנית מתאר מס' 15/101/02/25

מחוז : הדרום
נפה : באר שבע
המקום : דימונה רח' המלאכה (אתר "מחנת סדום" לשעבר)
גוש : 39504 (בהסדר)
חלקה : 28 (את"ע)
הרוזמים : שר"ביט חב' לבניין והשקעות בע"מ, אבו אלי
בעל הקרקע : מנהל מקרקעי ישראל
עורך התכנית : המסמ' אדריכל ומתכנן ערים, רח' נגבה 20 ב"ש
שטח התכנית : 13.846 דונם
קנ"מ : 1 : 500
תאריך : 24.12.99

מקרא

גבול התכנית
קו בנין
זכות מעבר לציבור
מס' הדרך
קו בנין
רוחב הדרך

טבלת שטחים

מצב קיים			מצב מוצע		
שטח ב-%	שטח ברוט	יעוד קרקע	שטח ב-%	שטח ברוט	יעוד קרקע
63,1	8736	אזור מסחרי	63,1	8738	אזור מסחרי
13,7	1895	דרך קיימת	8,5	1200	דרך קיימת
			5,2	745	דרך מוצעת
23,2	3213	שטחים פרטיים	23,2	2650	שטחים פרטיים
100	13846	סה"כ	100	13331	סה"כ

הערה:
הנתונים בשטח נובעים מהדיוה גרפית של מדידה אנליטית

חתימת בעל הקרקע | חתימת היוזם | חתימת העורך

תרשים סביבה ק.מ. 1:2500

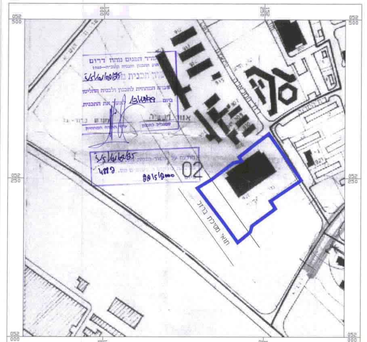

מצב מוצע ק.מ. 1:500

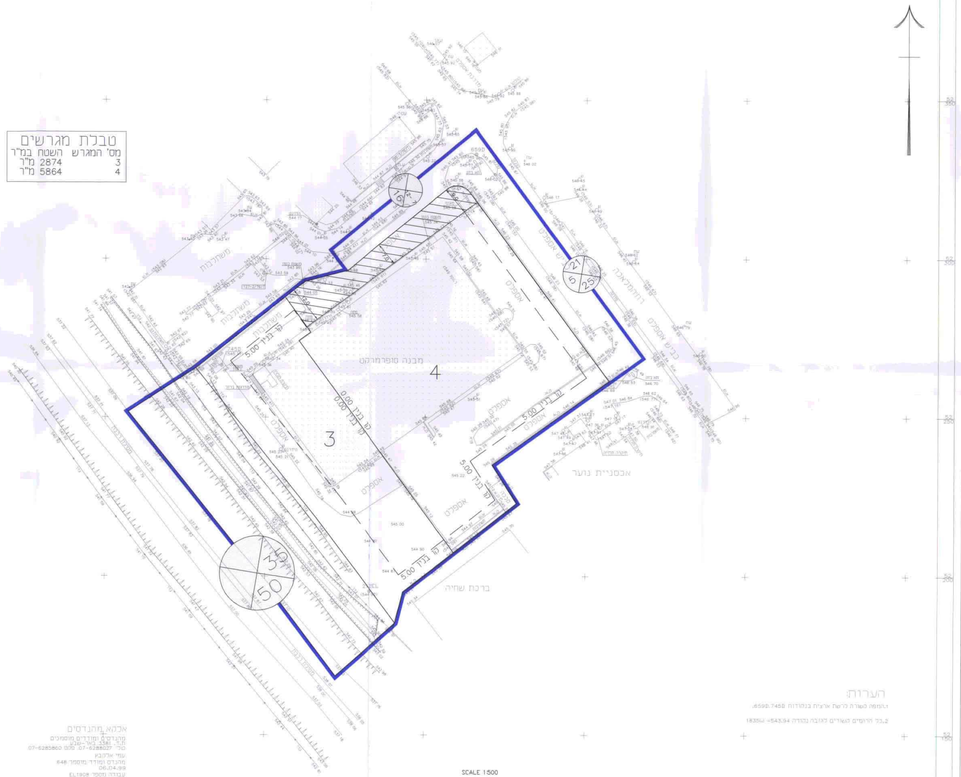

מצב קיים ק.מ. 1:500

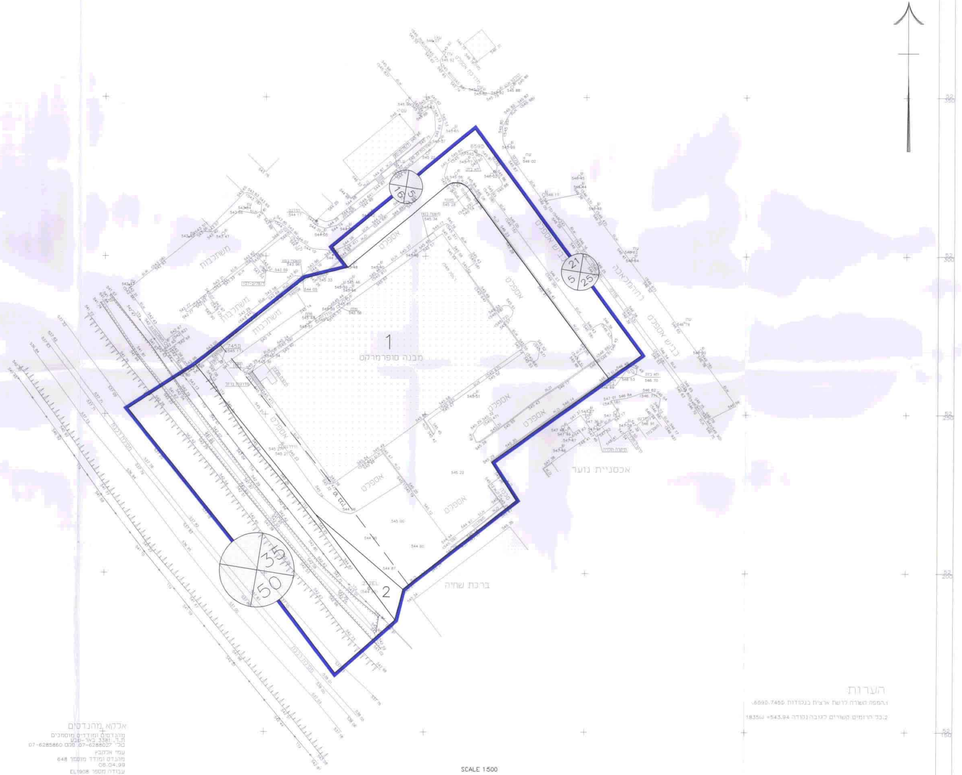

PRJNO: 980243; DATE: 24.12.1999.
CAD BY: I.C.D.M. 67-643898