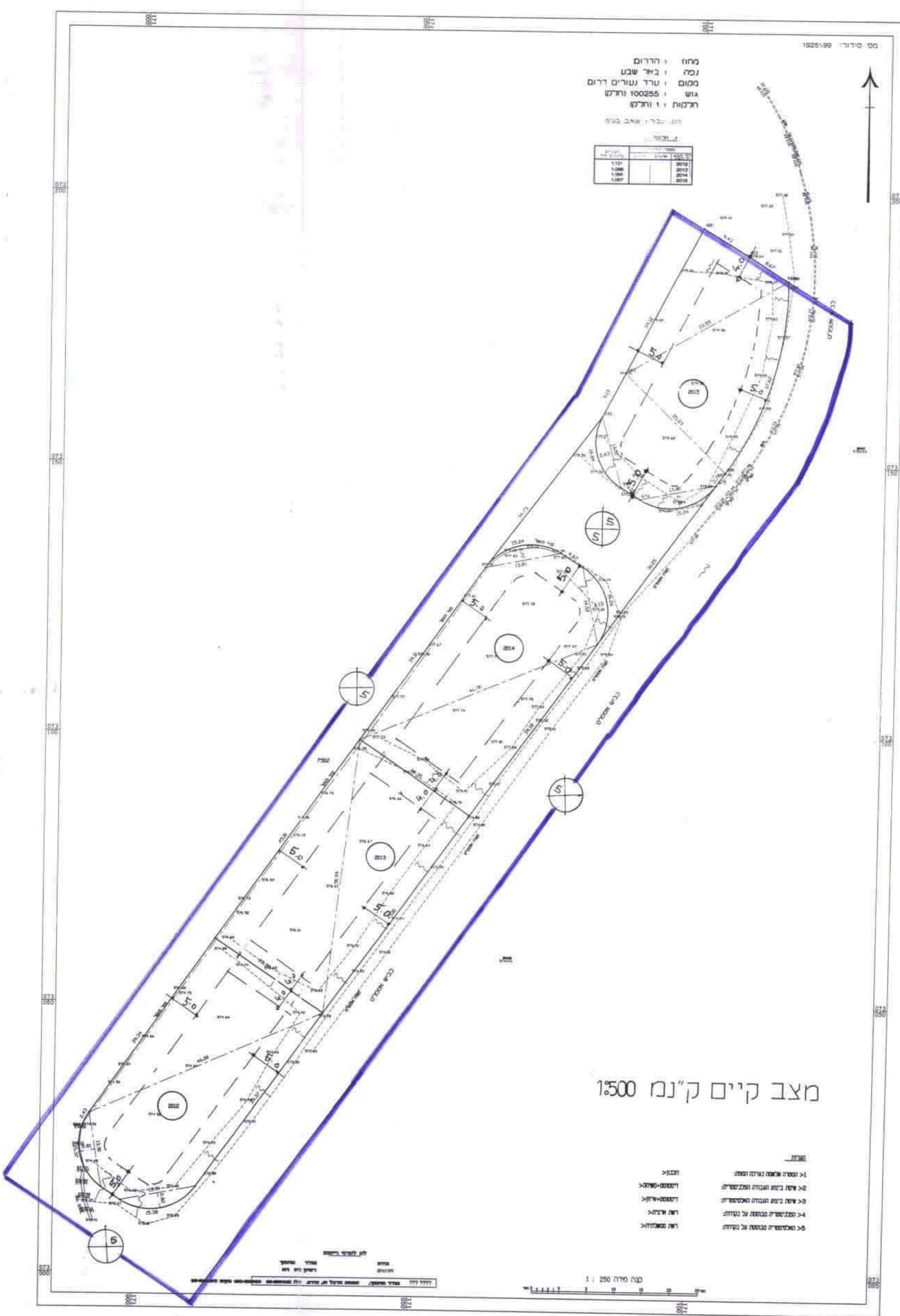
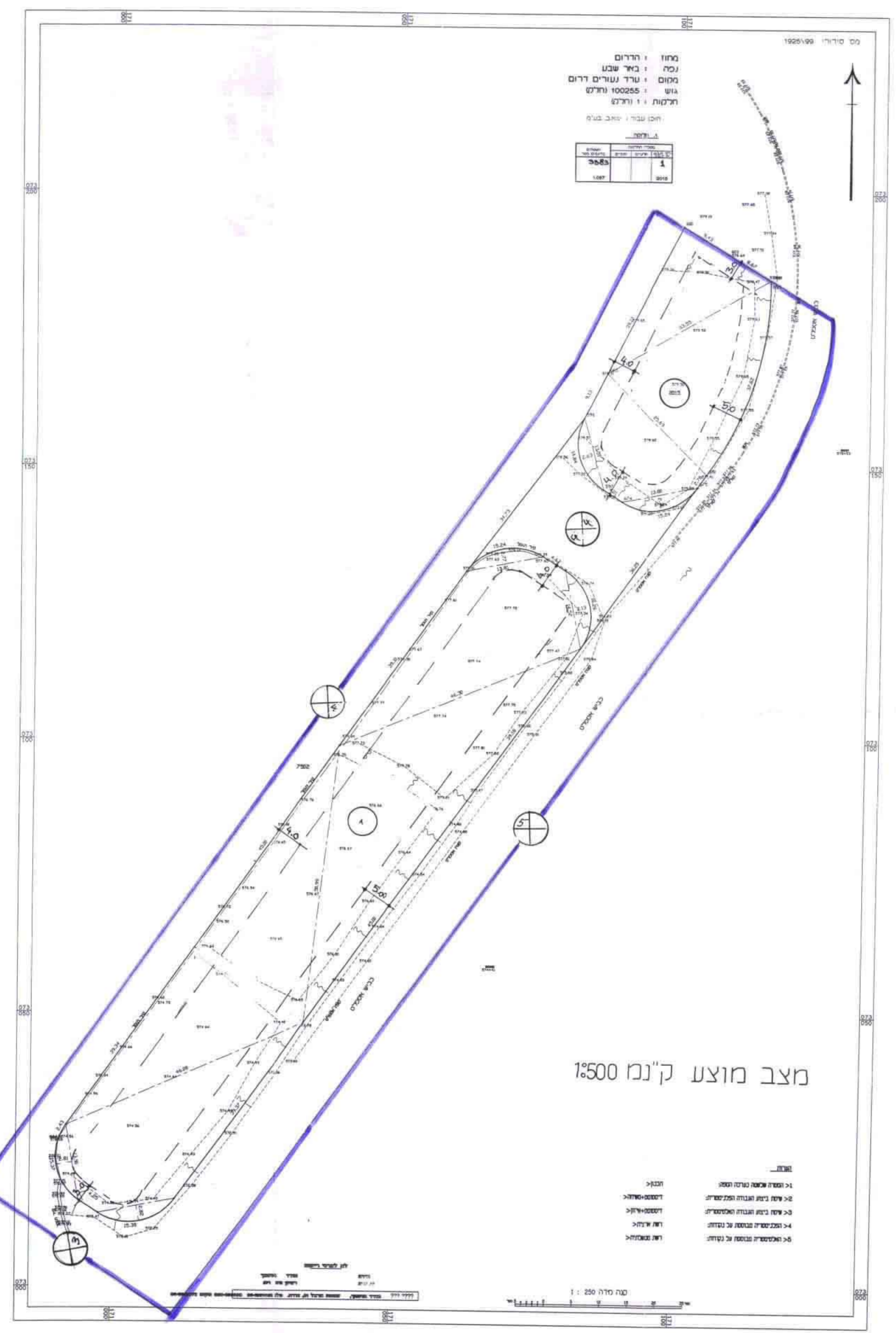


ג.י.ו. 24/10/2017 סדר בתל אביב 8



צבת שטחים

מס' ק"מ	שטח	מס' חקלאי	מס' חקלאי
2012	1088	1	3383
2013	1164	2015	1084
2015	1084		
סה"כ	4470		4470




תרשים סביבה 1:2500

מרחב תכנון מקומי ערד
תכנית מפורטת מס'
שינוי לתכנית מפורטת 2017/מק/24
ולתכנית מתאר מקומית 25/101/02/24

מחוז : הדרום
מקום : העיר ערד
גוש : 100255
חלקה : 1
היוזם : ש.א.ב. בע"מ
המתכנן : מירון סורין - אדריכל
בעל הקרקע : מ.מ.י.
שטח התכנית : 8990 מ"ר
קנ"מ : 1:500
תאריך : דצמבר 1999

מקרא:



גבול התכנית



מס' הדרך



קו בנין



רוחב הדרך



מס' מגרש

חתימת היוזם	חתימת בעל הקרקע	חתימת המתכנן

ערד

ועדה מקומית ערד
אישור תכנית מס' 2017/מק/24
החלטת הוועדה המקומית לתכנון ולבנייה
תאריך: 24/10/2017