

1477-481

ת.א. 14/206/03/5
 17-08-2163
 14/206/03/5

מרחב תכנון מקומי באר שבע

תכנית מפורטת מס' 14/206/03/5
 שינוי לתכנית מס' 75/במ/5

מחוז : הדרום
 נפה : באר שבע
 מקום : שכל נוה מנתח רח' הראובני
 גושים וחלקות : 38174 (סח'חלק)
 שטח התכנית : 4,137 דונם
 היוזם : הועדה המקומית המתכנן: אד"ר א, ווינשטיין
 בעל הקרקע: מנהל מקרקעי ישראל
 תאריך : אוגוסט 1998
 חתימת המתכנן: מ.א. חתימת היוזם:

חתימת המודד : חתימת הועדה המקומית:
 חתימת בעל הקרקע : חתימת הועדה המחוזית:

14/206/03/5
 22/8/98
 97/264

נאודע-ניחול ומדע מקרקעין ונכסים ביניים
 אימות אישור
 אושרה לתוקף ועדה
 שם: מ.א.
 חתימה: 2/5

14/206/03/5
 2/10/00

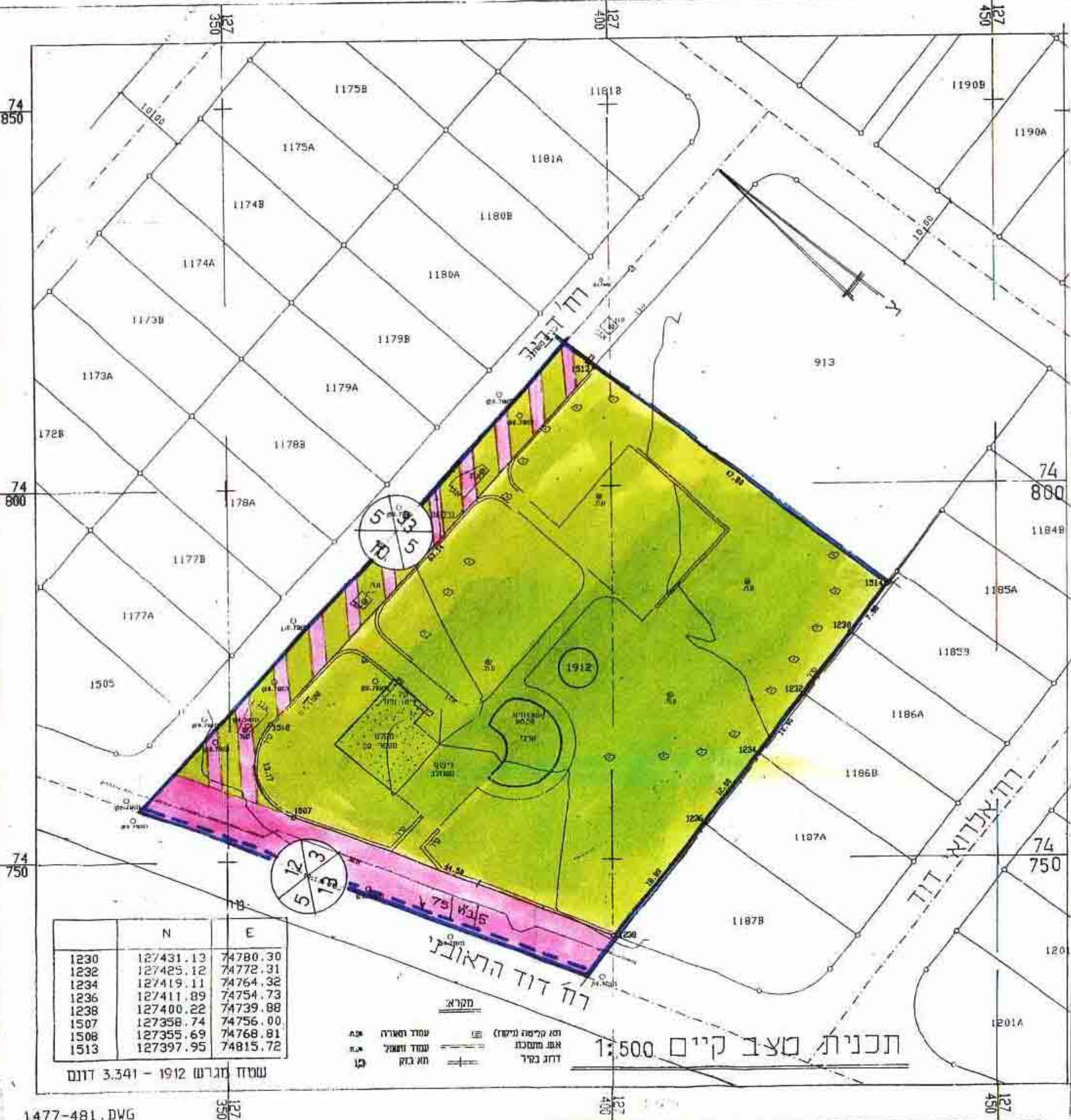
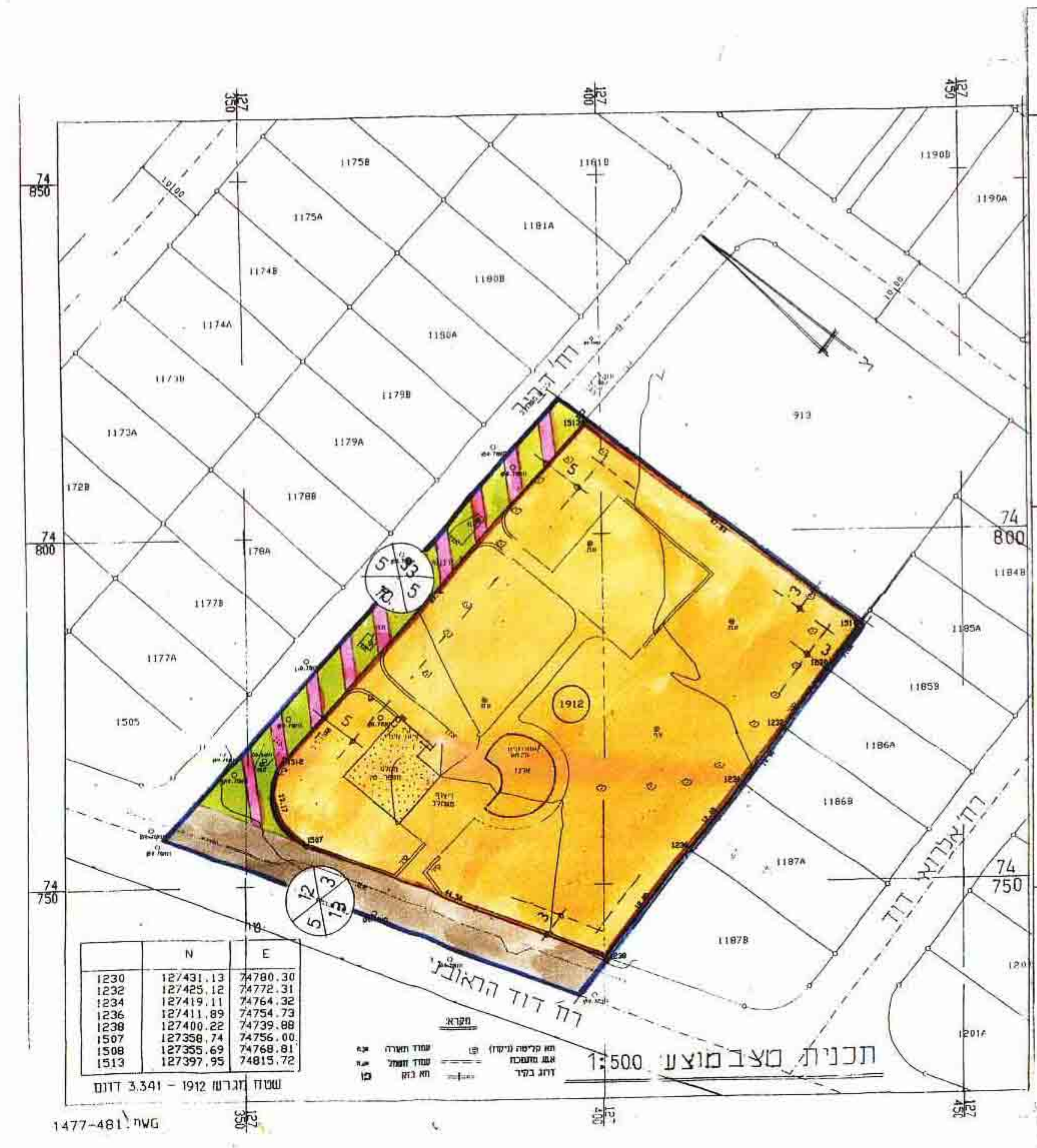
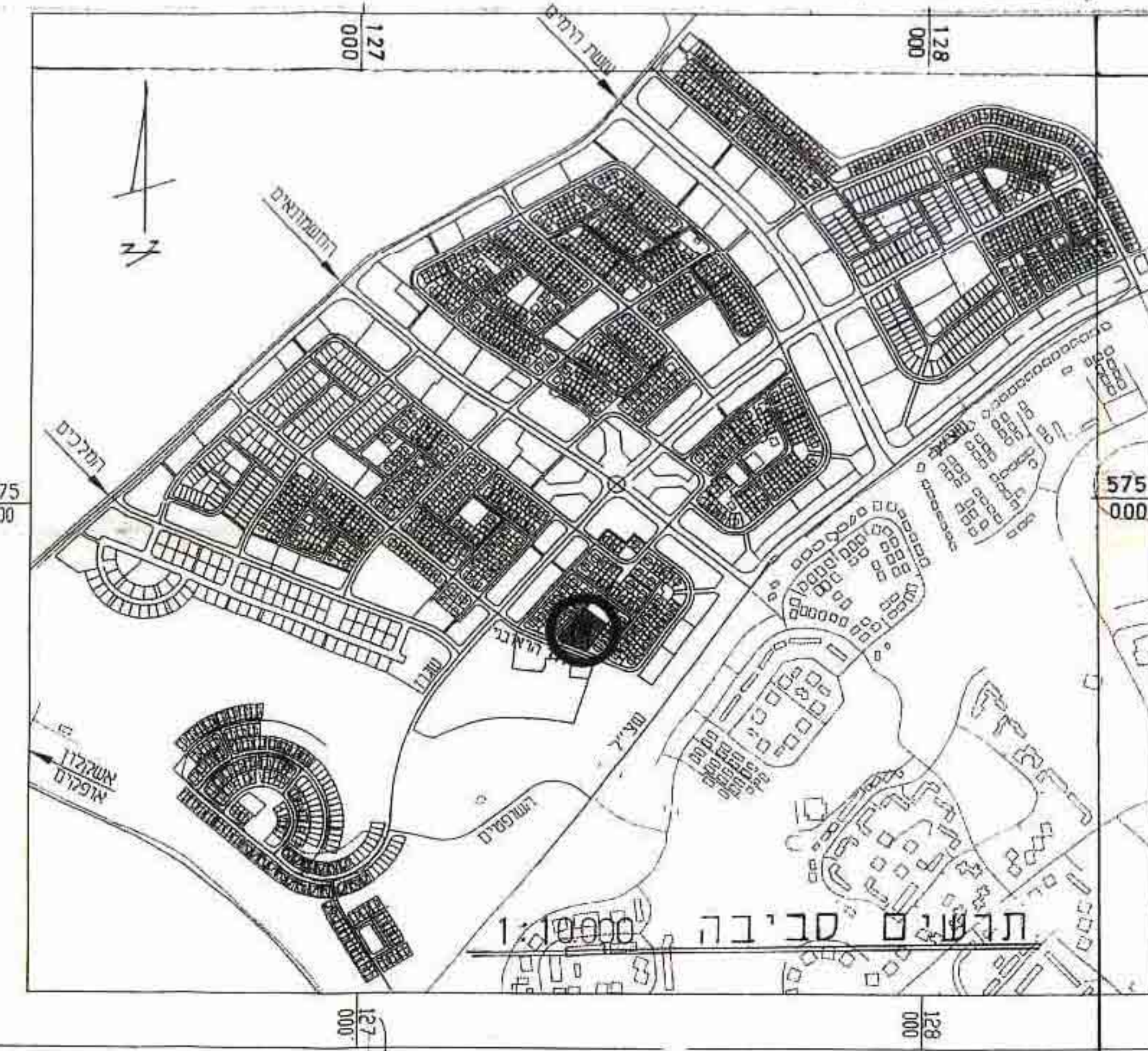
טבלת שטחים מצב קיים

%	יעוד	גודל השטח	מגרש מס'
80.76	שצ"פ	3,341	1912
9.57	דרך חצונית	0,396	12
9.67	דרך משולבת	0,400	33
100%	סה"כ	4,137	דונם

מצב מוצע

%	יעוד	גודל השטח	מגרש מס'
80.76	שטח לבנין ציבור	3,341	1912
9.57	דרך קיימת	0,396	12
9.67	דרך משולבת	0,400	33
100%	סה"כ	4,137	דונם

- מקרא:**
- גבול התכנית
 - דרכים קיימות
 - שטח ציבורי פתוח
 - שטח לבנין ציבור
 - מס' מגרש (1912)
 - מס' הדרך
 - קו בנין
 - רוחב תחום הדרך
 - דרך משולבת
 - גבול תכנית מאושרת
 - דרך מוצעת
 - מבנה קיים



	N	E
1230	127431.13	74780.30
1232	127425.12	74772.31
1234	127419.11	74764.32
1236	127411.89	74754.73
1238	127400.22	74739.88
1507	127358.74	74756.00
1508	127355.69	74768.81
1513	127397.95	74815.72

	N	E
1230	127431.13	74780.30
1232	127425.12	74772.31
1234	127419.11	74764.32
1236	127411.89	74754.73
1238	127400.22	74739.88
1507	127358.74	74756.00
1508	127355.69	74768.81
1513	127397.95	74815.72

1477-481.DWG

1477-481.DWG