

העתק משו"ב
24.10.80

שטח התכנון המסודר
23-ח-2
מחוז הדרום

מרחב תכנון מחוזי באר-שבע - מחוז הדרום

תכנית מפורטת מס' 78\115\03\5 באר שבע











"שינוי לתוכנית מס' 502מו82"

מועצה מקומית מרחב הדרום
מחוז הדרום
תוכנית חקנית מס' 78/115/03/5
מס' 502מו82
תאריך: 24/10/80
שם: [חתימה]

הודעה על אישור תוכנית מס'
מוסדה בלוקים תמסומים מס'
מס' 502מו82

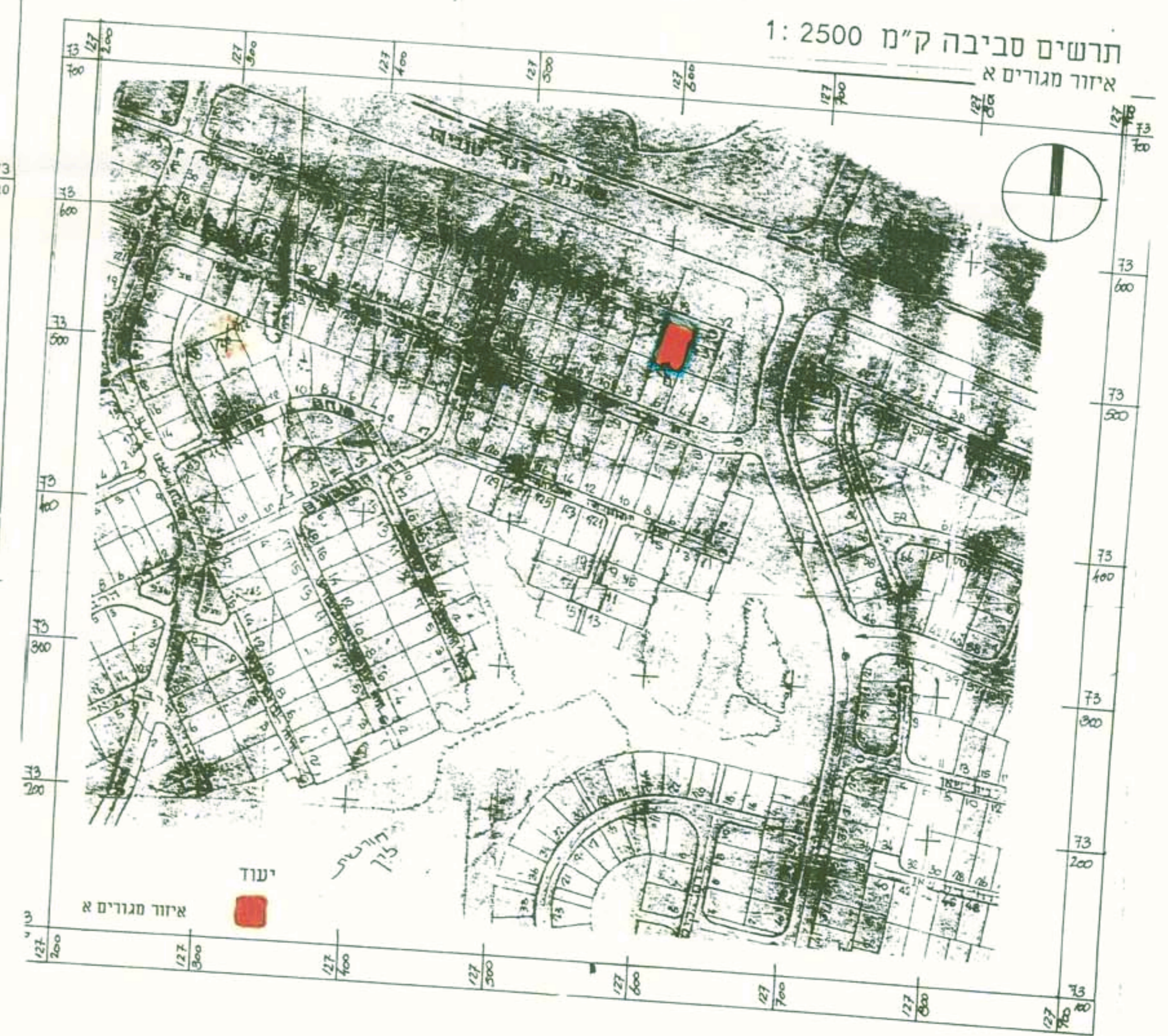
מחוז : הדרום
נפה : באר שבע
מיקום : באר שבע "נאות לון"
גוש : 38326:
חלקה : 37-ארעית
שטח תוכנית 0.6 דונם
בעל הקרקע : מינהל מקרקעי ישראל
היחם : אלעמור יוסף ת.ז. 035572874
המתכנן : מ.זייד אדויכל מס' 82452
תאריך : 06-02-00

מקרא

-  גבול תוכנית
-  מבנה קיים
-  קו-בניין
-  מספר הדרך
-  קו בניין מינימלי
-  רוחב הדרך
-  מספר מגרש
-  חתימות
-  היחם
-  בעל-הקרקע

המתכנן
הנדסה ארנון יוסף

תרשים סביבה ק"מ 1:2500
איזור מגורים א



Point	E	N	Rad	Length
5	127607.422	73509.605	0.000	18.120
7	127589.986	73514.636	0.000	28.013
8	127598.732	73541.255	0.000	18.250
6	127616.267	73536.196	0.000	5.001
631	127614.706	73531.501	0.000	23.002

טבלת שטחים למצב קיים ומוצע

מס' מגרש	יעוד	שטח מגרש	דרר	סה"כ שטח מגרש + דרר
3	אזור מגורים א	0.507 דונם	0.09 דונם	0.6 דונם

מצב קיים-מוצע ק.מ. 1:100

הערות:

1. המפה קשורה לרשת קואורדינטות הארצית ע"י נקודות ב/6600, ב/6759
2. הרומים קשורים לנקודה ב/6600 = 256.493
3. לא לצרכי רישום

תאריך אישור פירוט
מחוז הדרום
מס' 78/115/03/5
מס' 502מו82
8/2/80