

גובה 325/מק/2 חס' - אילת 6
 עיריית אילת
 אגף הנדסה
 09-01-2000
 נחל זכרון
 22-05/99/2000

מרחב תכנון מקומי-אילת

תכנית חפירת חס' 2/מק/325
 המהווה שינוי לתכנית חס' 2/בח/212
 החוז: הדרום
 נפה: באר-שבע
 ישוב: אילת
 גוש: 40094 (בהסדר) שחמון רובע 5

מגרשים: 15,14,13,103,951,9
 שטח התכנית: 5.618 דונם סה"כ בנייה
 ק"מ²: 1:500
 יו"ם התכנית: יוסי אברהמי

בעל הקרקע: מינהל הקרקעי ישראל
 עורך התכנית: טיטו נ.ס. אדריכלים
 רישיון 18768
 תאריך יו"ם: 99

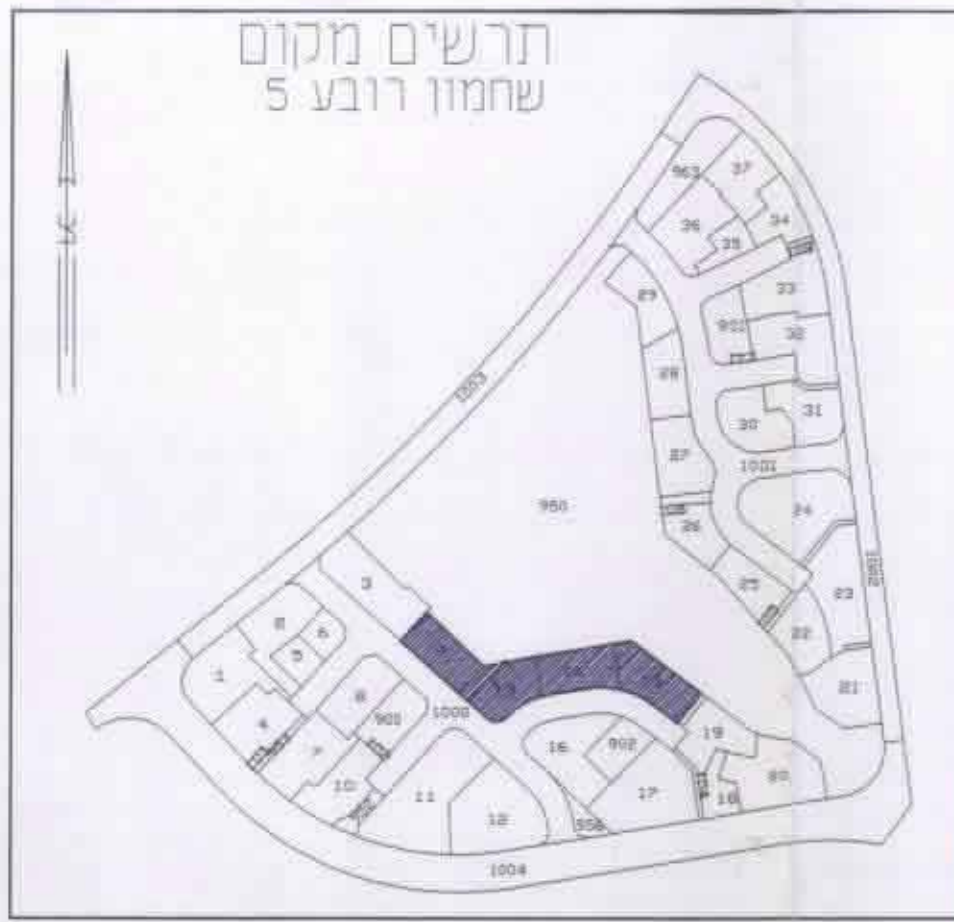
חתימות ואישורים

יו"ם התכנית: **יוסי אברהמי**
 גבולות תוכנית: **טל 07-9952541**

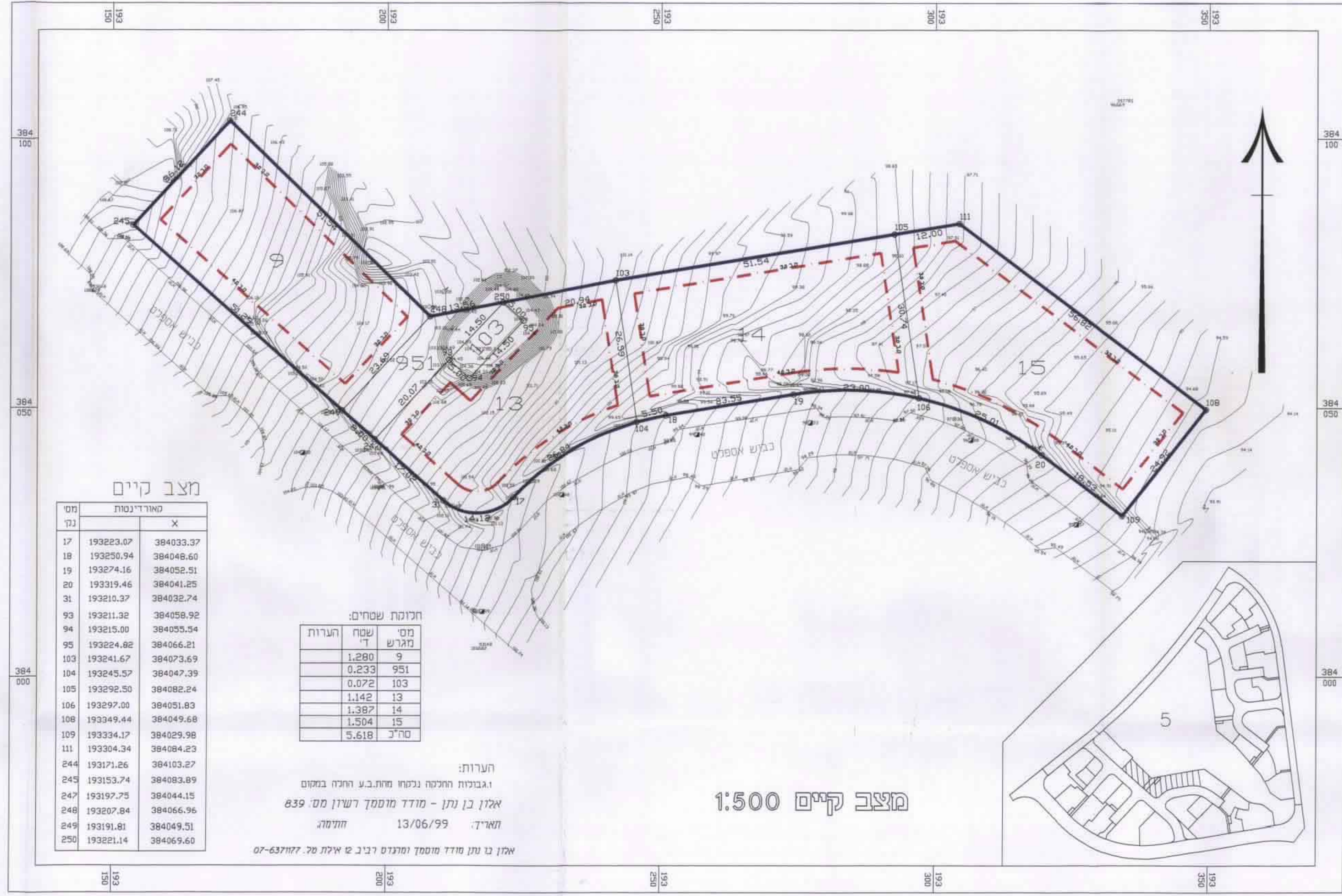
בעל הקרקע: _____

עורך התכנית: _____

תאריך	עדכון	תפוצה	הערות
27/7/99	0		
25/8/99	1		



תרשים סביבה 1:5000

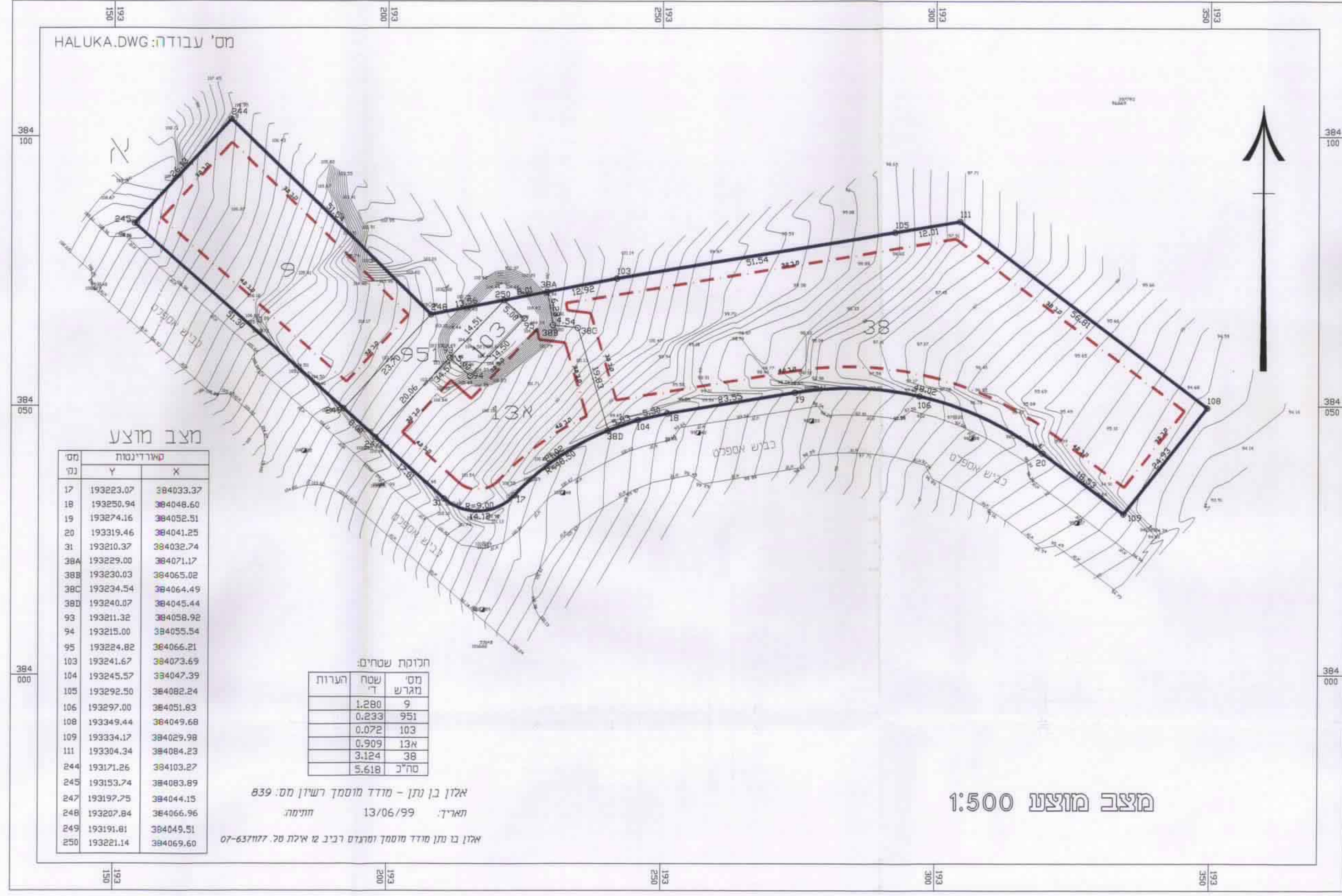


חלוקת שטחים:

הערות	מס' מדרג	שטח
	9	1.280
	951	0.233
	103	0.072
	13	1.142
	14	1.387
	15	1.504
	סה"כ	5.618

הערות:
 1. גבולות התוכנית נבנו על בסיס חז"ב. הערה במקום.
 2. אילון בן נתן - מודד מוסמך רישיון מס' 839
 3. תאריך: 13/06/99
 4. אילון בן נתן מודד מוסמך ומוגדר ר"ב ב אילת סל. 777-63707

מצב קיים 1:500



חלוקת שטחים:

הערות	מס' מדרג	שטח
	9	1.280
	951	0.233
	103	0.072
	13	0.909
	38	3.124
	סה"כ	5.618

אילון בן נתן - מודד מוסמך רישיון מס' 839
 תאריך: 13/06/99
 אילון בן נתן מודד מוסמך ומוגדר ר"ב ב אילת סל. 777-63707

מצב מוצע 1:500