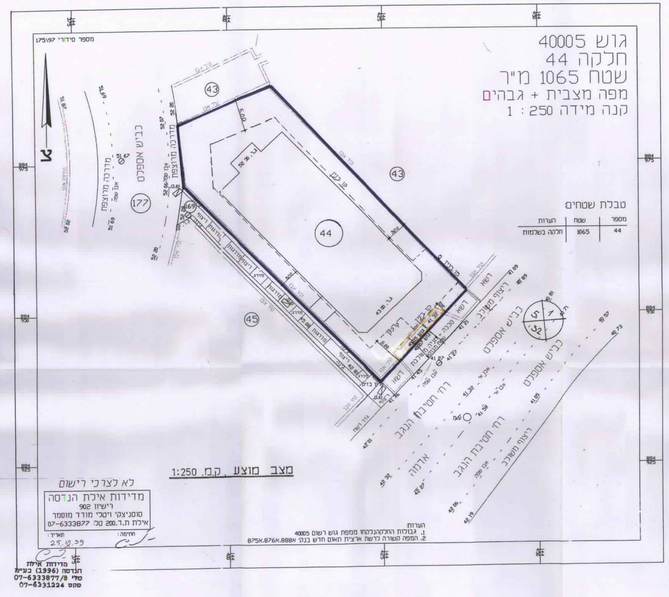

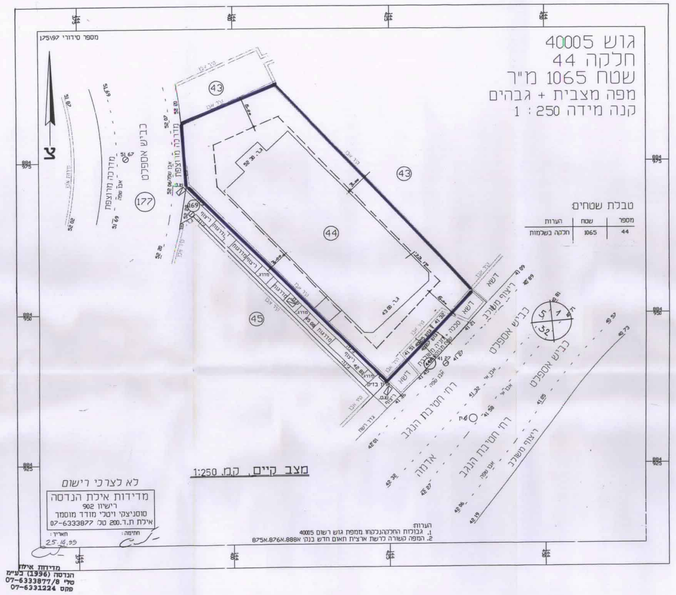

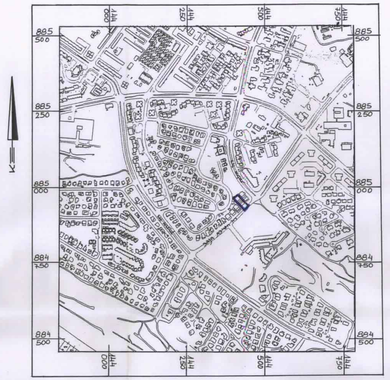

תרשים סביבה, ק.מ. 1:5000

מקרא

- גבול התכנית
- קו בנין
- מבנה להריסה

חתימות

בעל הקרקע: _____

היזם: _____

ועדה מקומית: _____

ועדה מחוזית: _____

המתכנן: _____

מחוז הדרום

נפה – באר שבע

מרחב תכנון מקומי – אילת

תכנית מפורטת מס' 319/מק/2

שנוי לתכנית מפורטת מס' 11/115/03/2, בר/מק/319/2

גוש: 40005

חלקה: 44

בעל הקרקע: מינהל מקרקעי ישראל.

יזם התכנית: זוהר שקבי רח' חטיבת הנגב 32א' אילת.
טל: 07-6325111

המתכנן: פרג'ין יונתן-אדריכל רישיון מס' 31212
אילת קניון הנגב ת.ד. 3055 טל. 07- 6335871

שטח התכנית: 1,065מ"ר

תאריך: דצמבר 1998

ק.מ: 1:250