

6003779

ח.מ. 21/135/03/2

מחזור דרום מרדב תכנון מקומי - אילת תכנית מפורטת מס' 52\135\03\2

שינוי לתכנית מפורטת מס' 21/135/03/2 תרש"צ 4/18/8 5/138/03/2-1

מחזור : הדרום
נפח : באר שבע
גרש : ש.ת.ת.מ. 01-07-2001
שטח התוכנית : 1021.2 מ"ר
קנ"מ : 1:250

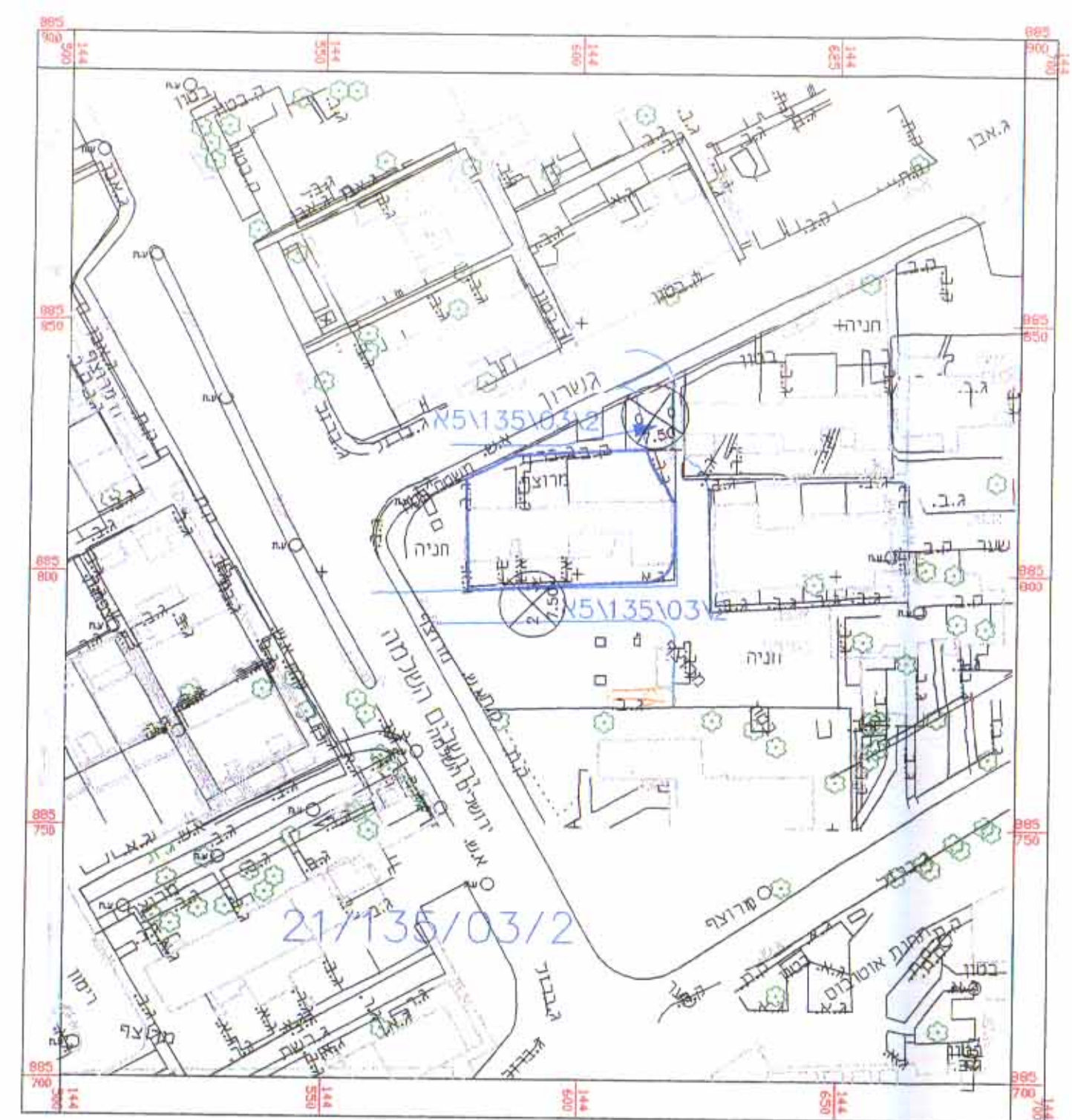
ארז מור
414\1 אילת
633 22 85
בעל הקרקע : מנהל מקרקעי ישראל
עורך התכנית : שינוי קרלוס אדריכל
רישיון מס' 089641
אלי כוהן 22\9 ק.י.ם
טל. 04-8742816

תאריך : אוגוסט 1997
עדכון דצמבר 1999
עדכון אוקטובר 2000
עדכון נובמבר 2000
עדכון פברואר 2001

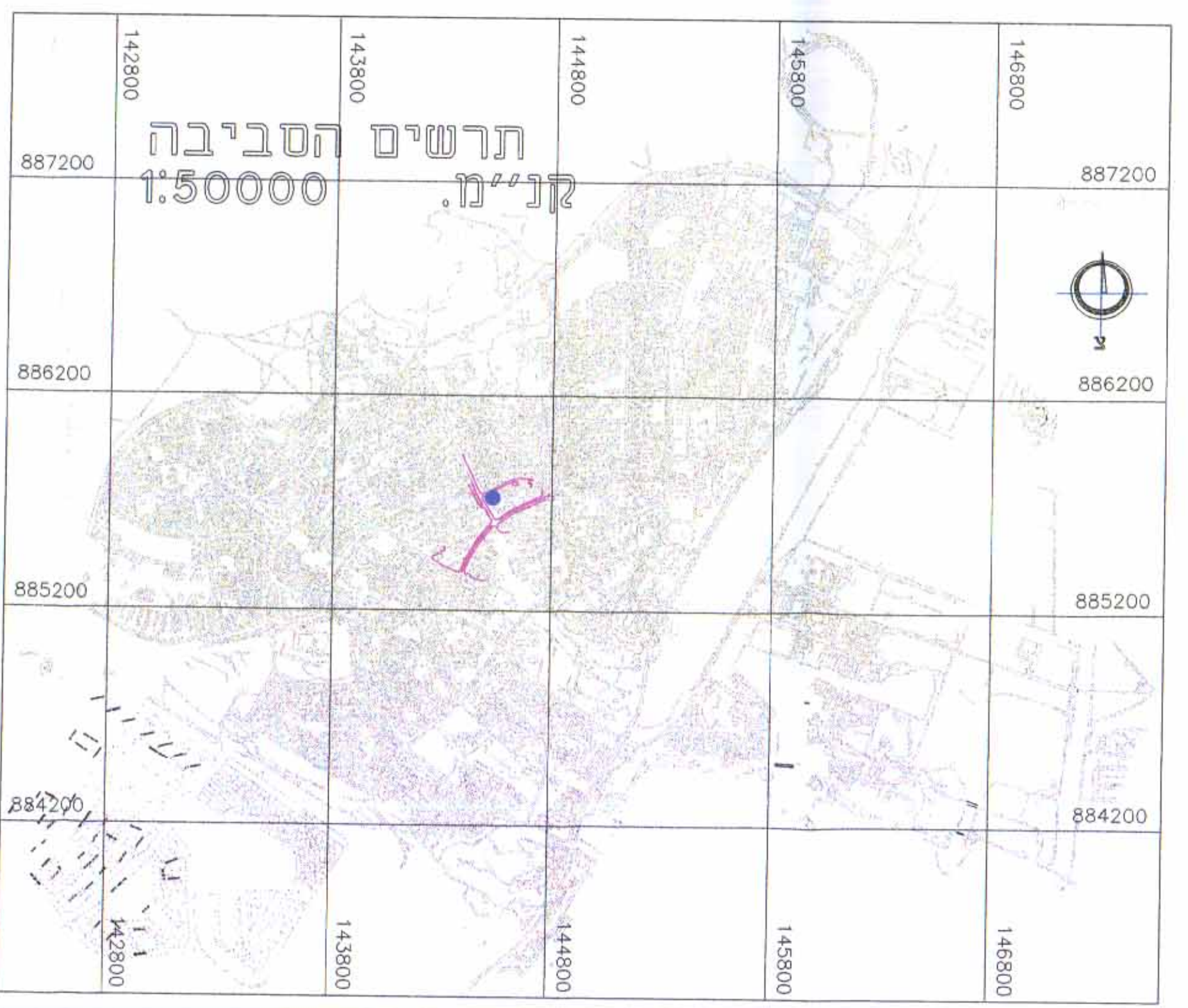
מקרא :
גבול תכנית
מבנה קיים
חתימה בעל הקרקע
חתימת המגיש
חתימת המודד
חתימת המודד
שינוי קרלוס
מ.ק. 0089641

משרד המגורים מחוז דרום
חוק התכנון והבניה תשכ"ח-1968
אישור תכנית מס' 52\135\03\2
הועדה המחוזית לתכנון ולבניה החליטה
ביום 25.6.2001 לאשר את התכנית.
מנהל המחוז

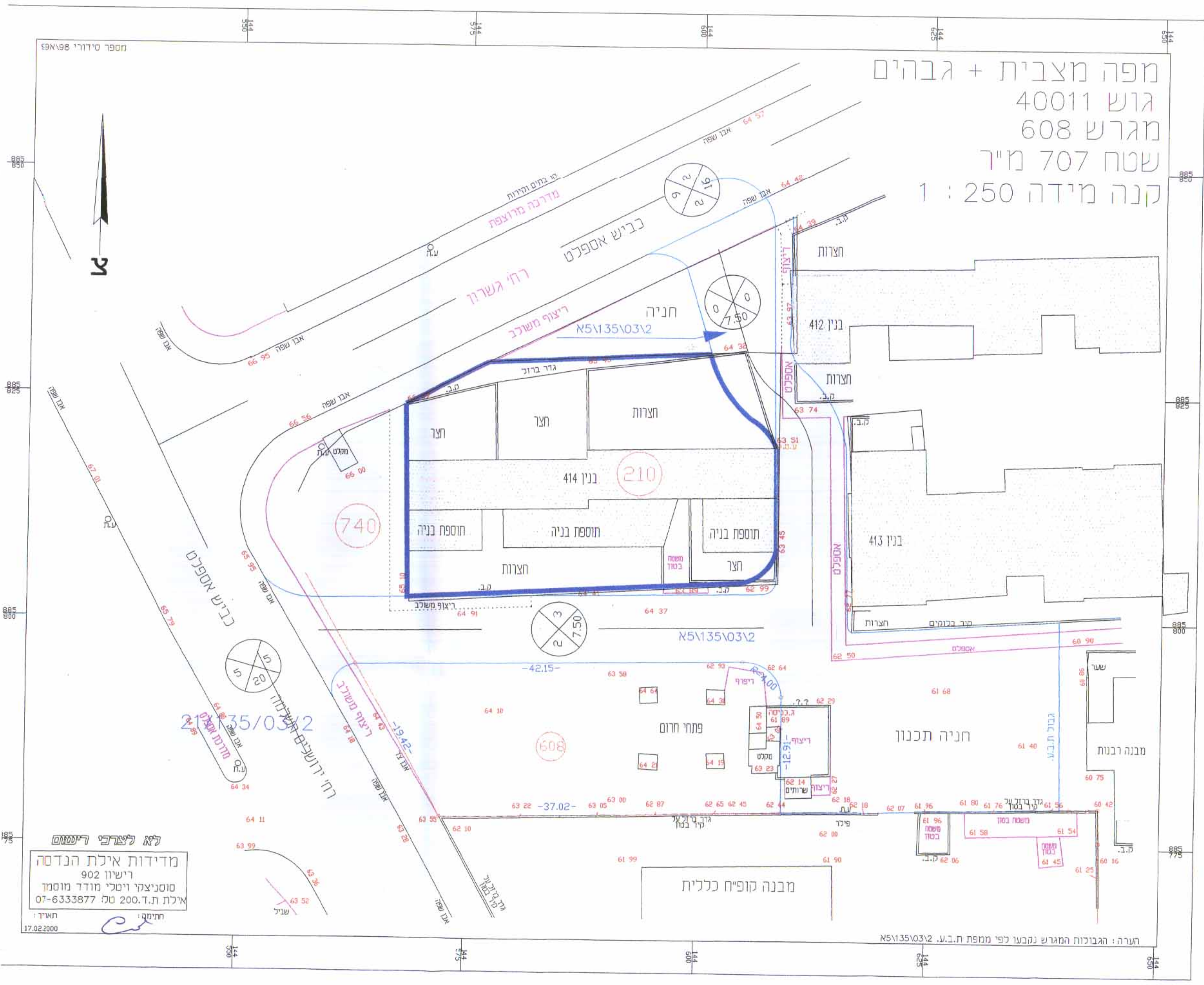
הודעה על אישור תכנית מס' 52\135\03\2
מורטמת בילקווק הרטיסונוים מס' 2001
מיום 25.6.2001



תרשים סביבה ק.מ. 1:1000



תרשים הסביבה קנ"מ 1:50000



מצב קיים / ומוצע קנ"מ 1:250

לא לצרף רישום
מדידת אילת הנדסה
902 רישון
סוסיצקו יוטי מודר מוסמר
אילת ת.ד. 200 טל. 07-6333877