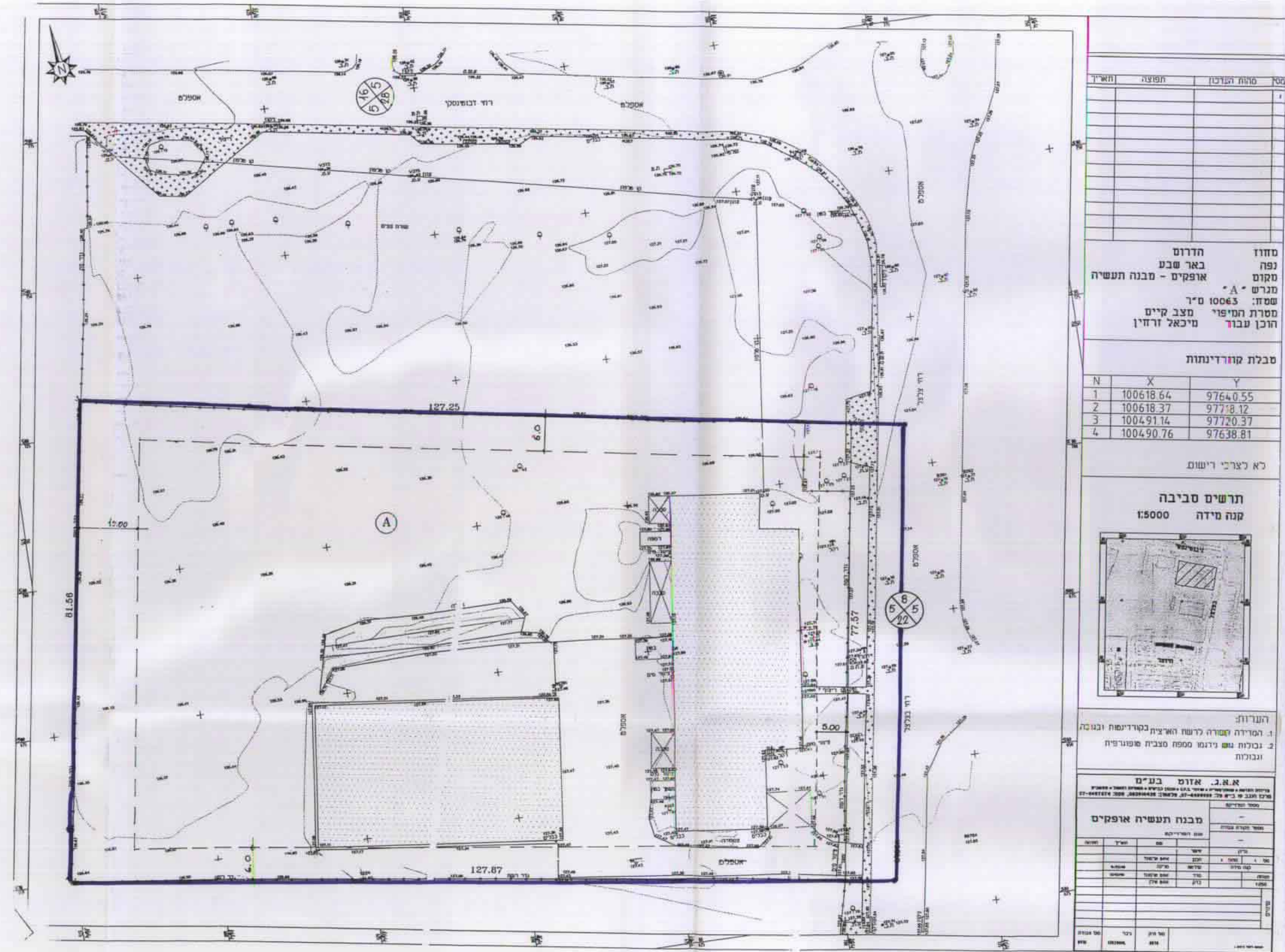


מ"א 124/03/23 אוקטובר 2023 חתום 5

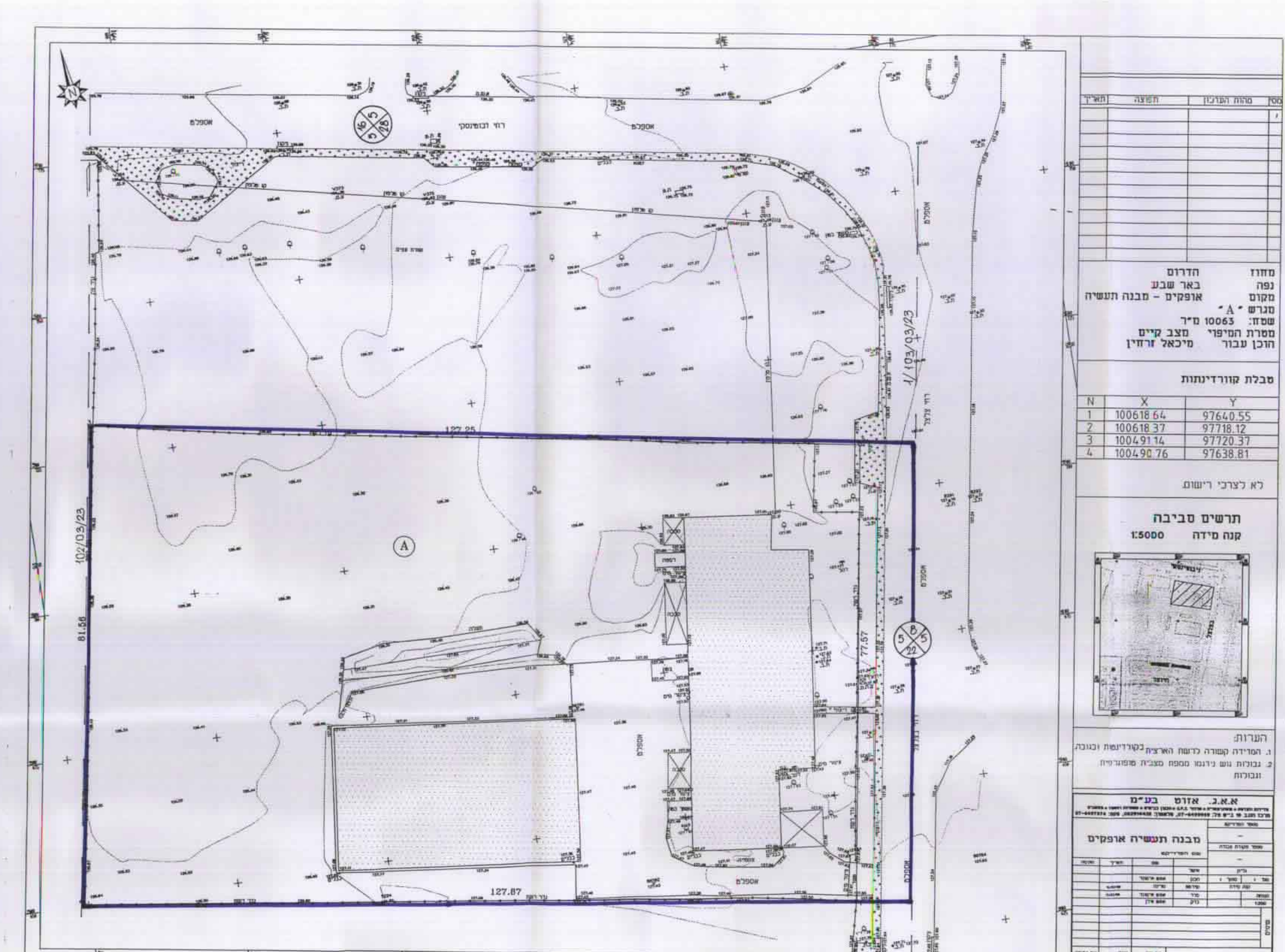


מצב מוצע

מחוז	נפה	מקום	מספר
הדרום	באר שבע	אופקים - מבנה תעשייה	A

מכלת מורדינתות		
N	X	Y
1	100618.64	97640.55
2	100618.37	97718.12
3	100491.14	97720.37
4	100490.76	97638.81

תורשים טביבה קנה מידה 1:5000		
N	X	Y
1	100618.64	97640.55
2	100618.37	97718.12
3	100491.14	97720.37
4	100490.76	97638.81

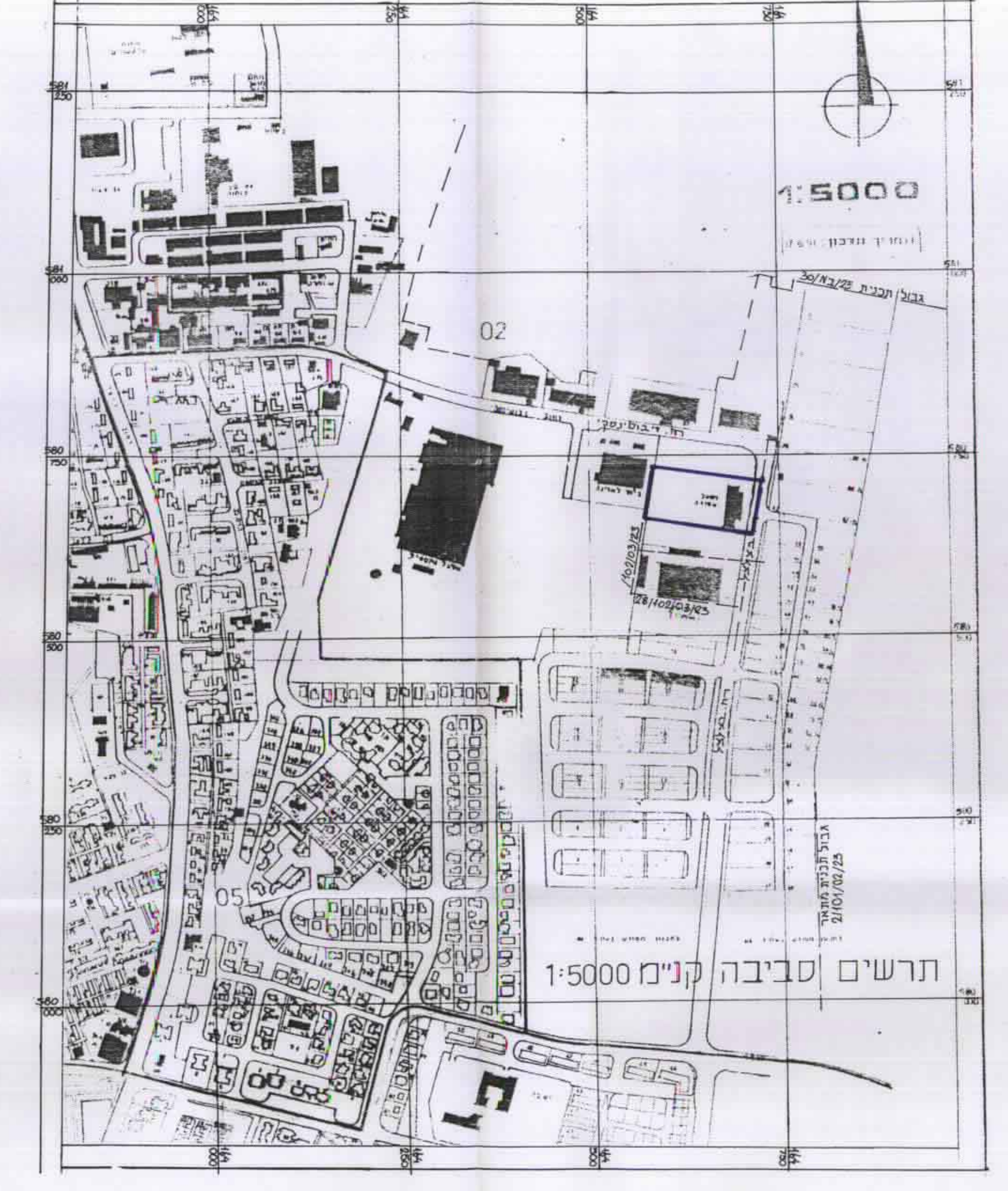


מצב קיים

מחוז	נפה	מקום	מספר
הדרום	באר שבע	אופקים - מבנה תעשייה	A

מכלת מורדינתות		
N	X	Y
1	100618.64	97640.55
2	100618.37	97718.12
3	100491.14	97720.37
4	100490.76	97638.81

תורשים טביבה קנה מידה 1:5000		
N	X	Y
1	100618.64	97640.55
2	100618.37	97718.12
3	100491.14	97720.37
4	100490.76	97638.81



מרחב תכנון מקומי אופקים
 תכנית מפורטת מס' 124/03/23
 בהתאם להוראות תכנית מתאר מס' 2/101/02/23

מחוז הדרום
 נפה באר-שבע
 מקום אופקים
 גוש 39558
 מגרש A
 היזום מיכאל זרחין
 המתכנן מירון סוריא-אדו-לכ
 בעל הקרקע מיכאל זרחין
 שטח התכנית 10761 מ"ר
 קנ"מ 1:500
 תאריך 02.2000
 מקרא:

יעד השטח	קיים	מוצע	% מוצע	% קיים
מבנה קיים	10063	10063	93.52	93.52
קו בנין	698	698	6.48	6.48
גבול התכנית	10761	10761	100	100

סכנת שטחים ויעדי קרקע

חתימת היזום	חתימת בעל הקרקע	חתימת המתכנן